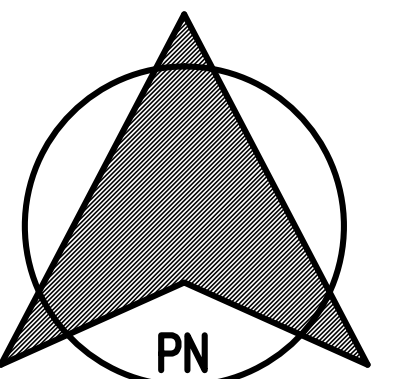
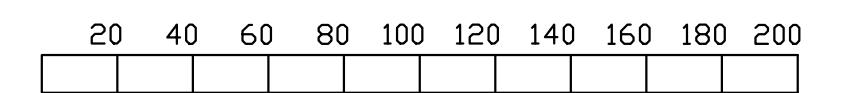


MIEJSCOWY PLAN ZAGOSPODAROWANIA PRZESTRZENNEGO GMINY STARA KORNICA

Rysunek nr 14 - TERENY ZURBANIZOWANE
- obszary w miejscowości KOBYLANY
(część południowo-zachodnia)

skala 1:2000



URZĄD GEODEZYJNY "PRO" s.p. z siedzibą w Łosicach
ul. J. Piłsudskiego 10
05-200 Łosice, ul. 1-go Maja 2
tel. 82 257 252-15, 257 252 15
NIP 488-010-55-70

Powiat: Łosice
Gmina: Stara Kornica
Wies: KOBYLANY

MAPA ZASADNICZA
skala 1:2000
do opracowania miejscowego planu zagospodarowania przestrzennego

Niniejsza mapa powstała w wyniku pomniejszenia mapy w skali 1:1000, która znajduje się w PODGK w Łosicach.

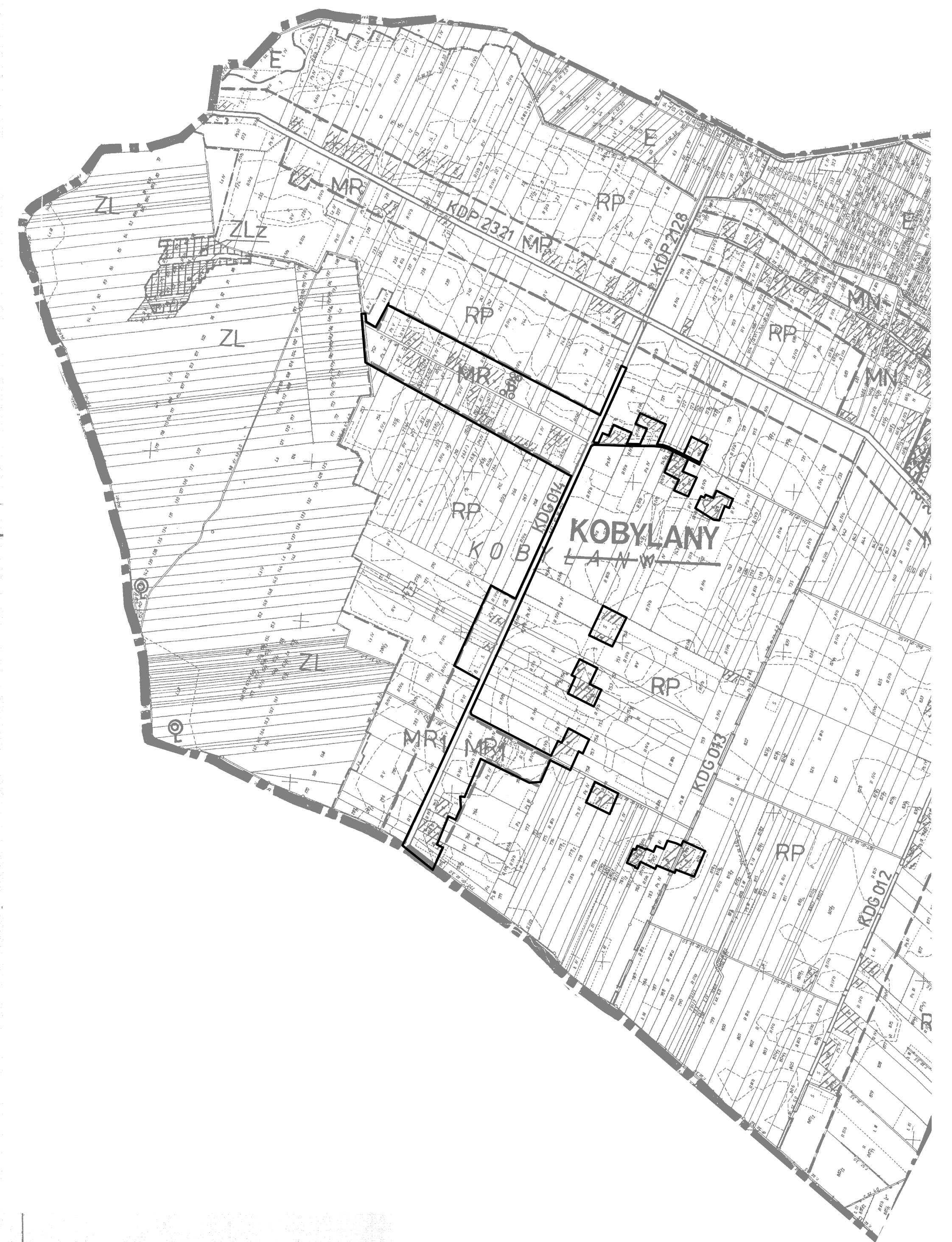
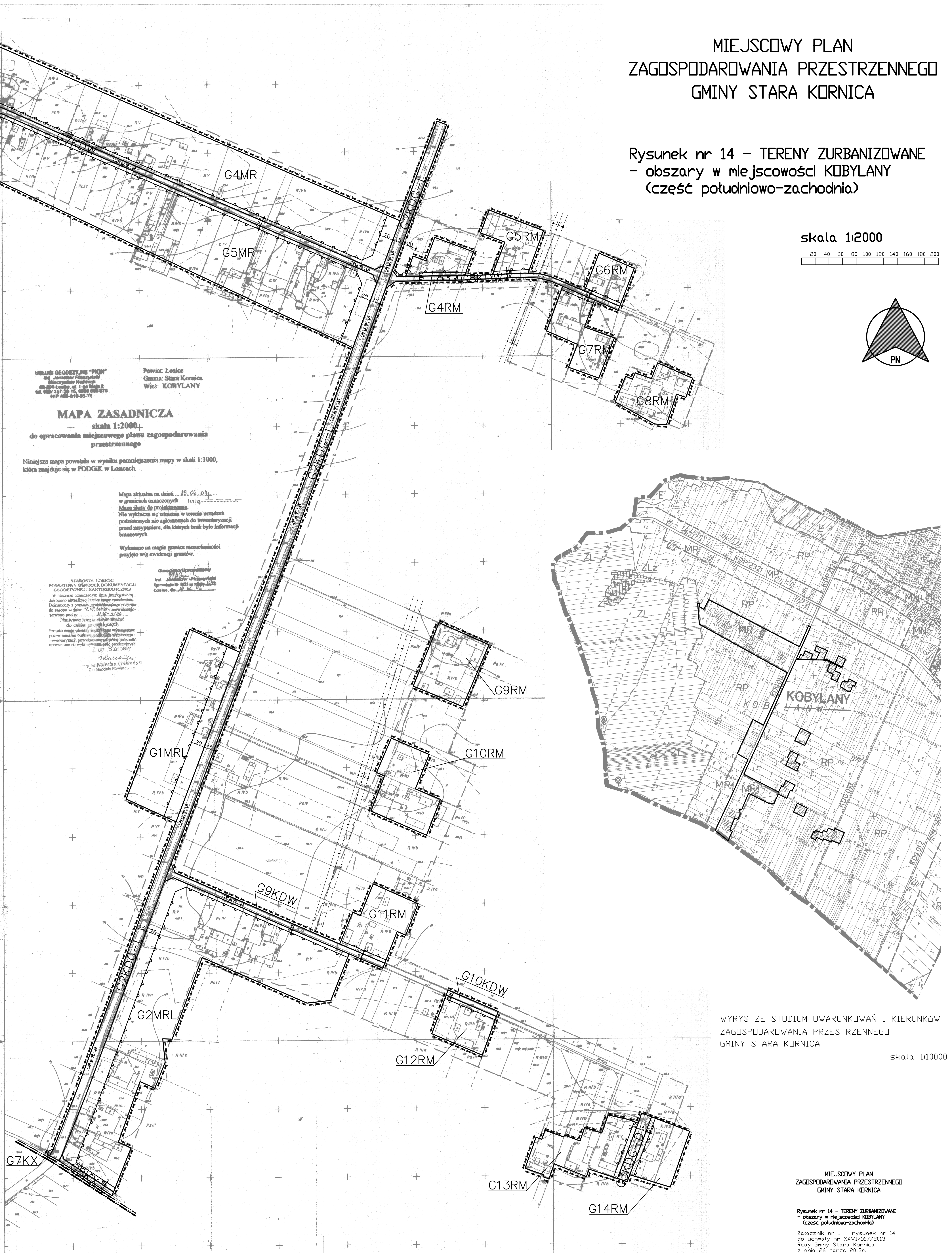
Mapa aktualna na dzień 29.06.04 w granicach oznaczonych linią...
Masa służy do projektowania.
Nie wyklucza się istnienia w terenie urządzeń podziemnych nie zgłoszonych do inwentaryzacji przed zasypaniem, dla których brak było informacji branżowych.

Wykazano na mapie granice nieruchomości przyjęte wg ewidencji gruntów.

STANISŁAW ŁOSICKI
POWATOWY OŚRODEK DOKUMENTACJI
GEODEZYJNEJ I KARTOGRAFICZNEJ
W zakresie opracowania i wydania
dokumentacji technicznej i mapy zasadniczej.
Dokumenty z podpisem projektanta i
dozorca w dniu 15.02.2013r. z numerem
protokołu nr 228/13/06.
Niniejsza mapa służy do celów projektowych.
Projektowane obszary zabudowy wyznaczone
powinny być budowane zgodnie z wymaganiami
inwentaryzacji podziemnych i innych urządzeń
zgodnie z wytycznymi i planem zagospodarowania
z ul. 1-go Maja 2.

Geodezyjne Urządzenie
Inż. Józefina Urzędniczy
Inżynier w s. 1983 w skali 1:2000
Łosice, dn. 29.06.04

Wzrostki
Inż. Walerian Chęciński
Za Geod. Powiatowa



WYRYS ZE STUDIUM UWARUNKOWAŃ I KIERUNKÓW
ZAGOSPODAROWANIA PRZESTRZENNEGO
GMINY STARA KORNICA

skala 1:10000

MIEJSCOWY PLAN
ZAGOSPODAROWANIA PRZESTRZENNEGO
GMINY STARA KORNICA

Rysunek nr 14 - TERENY ZURBANIZOWANE
- obszary w miejscowości KOBYLANY
(część południowo-zachodnia)

Załącznik nr 1 - rysunek nr 14
do uchwały nr XXVI/167/2013
Rady Gminy Stara Kornica
z dnia 26 marca 2013r.