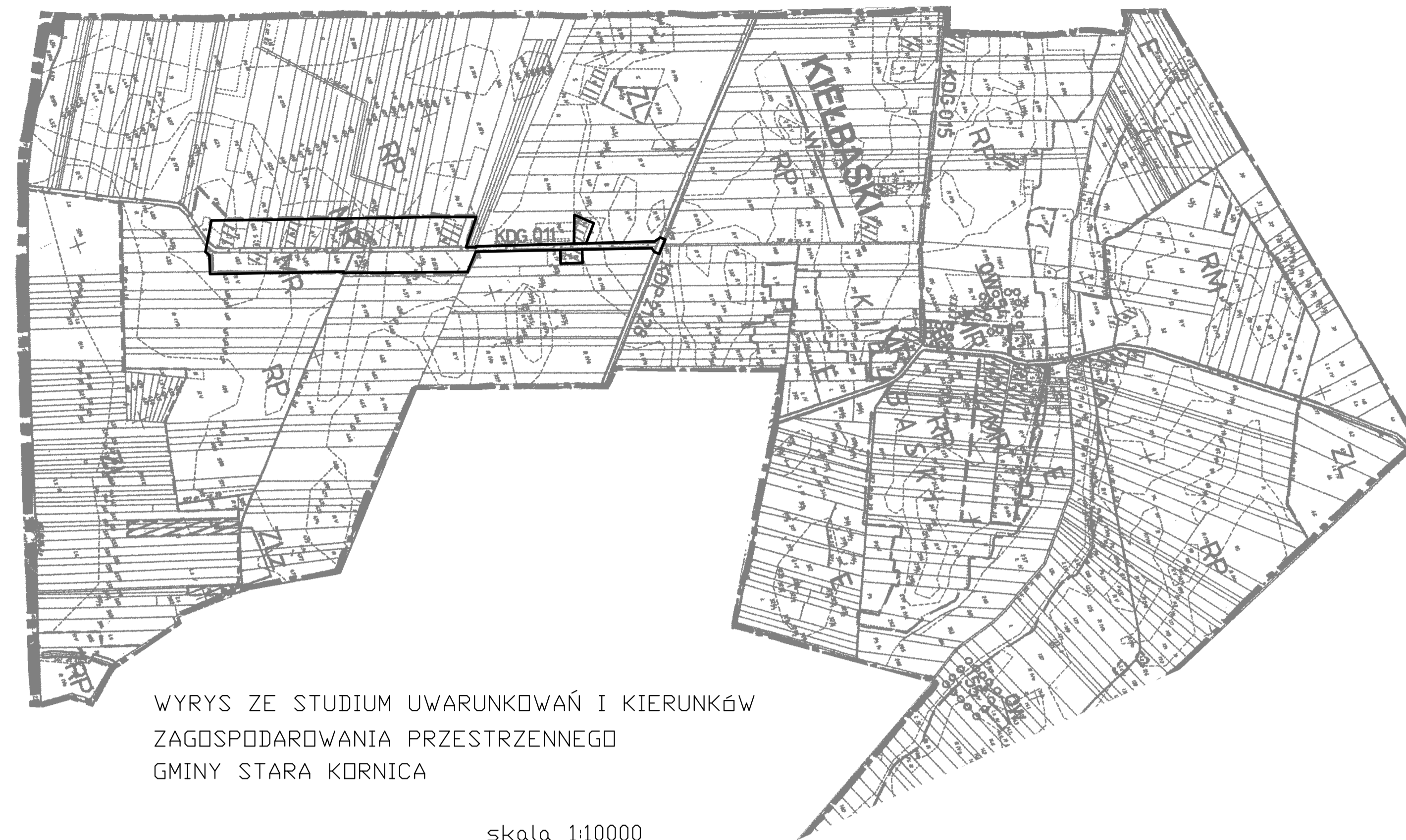
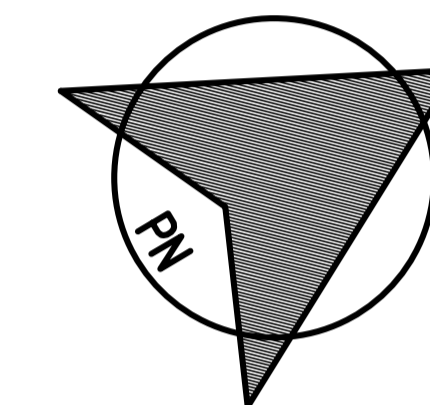
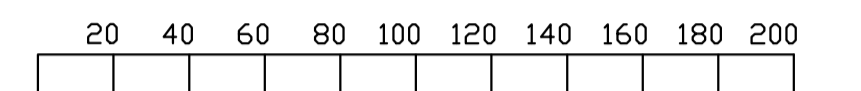


MIEJSCOWY PLAN
ZAGOSPODAROWANIA PRZESTRZENNEGO
GMINY STARA KORNICA

Rysunek nr 17 - TERENY ZURBANIZOWANE
-obszar w miejscowości KIELBASKI
(część południowa)

skala 1:2000



WYRYS ZE STUDIUM UWARUNKOWAŃ I KIERUNKÓW
ZAGOSPODAROWANIA PRZESTRZENNEGO
GMINY STARA KORNICA

skala 1:10000

USŁUGI GEODEZYJNE "PION"
mgr inż. Jarosław Ptaszyński
Mieczysław Kuzmicki
08-280 Łosice, ul. 1-go Maja 2
tel. 0852 257-30-15, 0852 655 070
NIP 498-018-05-76

Powiat: Łosice
Gmina: Stara Kornica
Wies: KIELBASKI

MAPA ZASADNICZA
skala 1:2000

do opracowania miejscowego planu zagospodarowania
przestrzennego

Niniejsza mapa powstała w wyniku pomniejszenia mapy w skali 1:1000,
która znajduje się w PODGiK w Łosicach.

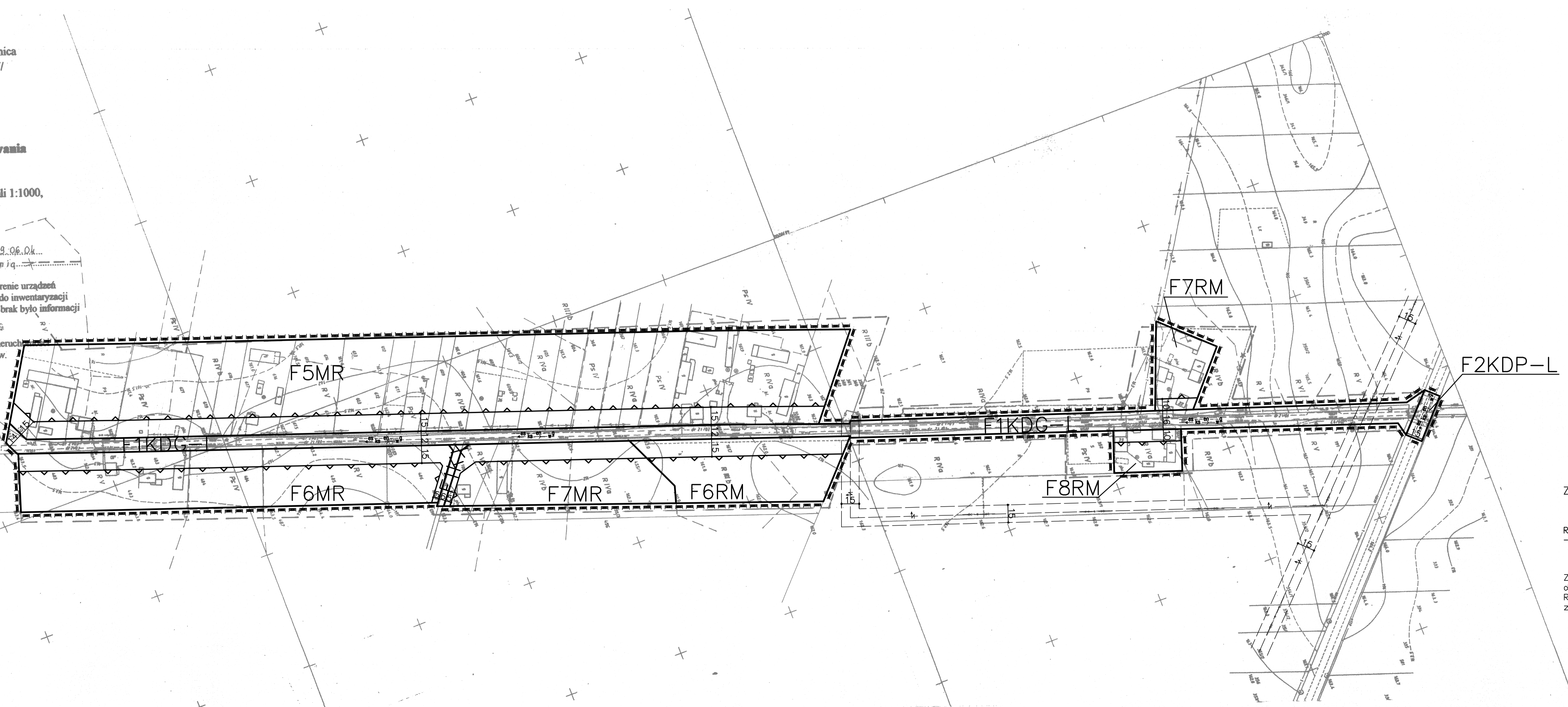
Geodeta Uprawniony
mgr inż. Jarosław Ptaszyński
Uprawnienie nr 1655 w odn. 25/163
Łosice, dn. 22.06.04

Mapa aktualna na dzień 22.06.04...
w granicach oznaczonych...
Mapa służy do projektowania.
Nie wyklucza się istnienia w terenie urządzeń
podziemnych nie zgłoszonych do inwentaryzacji
przed zasypaniem, dla których brak było informacji
branżowych.

Wykazane na mapie granice nieruchomości
przyjęto wg ewidencji gruntów.

POWIATOWY OŚRODEK DOKUMENTACJI
GEODEZYJNEJ I KARTOGRAFICZNEJ
W obszarze opracowania Planu przestrzennego
dokonano aktualizacji ewidencji gruntów i budynków.
Dokumenty przekazane do zasobu nr 12.07.2004...
Niniejsze opracowanie służy...
do celów projektowych.
Projektowane obiekty budowlane wymagające
pozwolenia na budowę podlegają wytyczeniu i
opracowaniu planu sytuacyjnego przez jednostki
opracujące i uwzględnieniu w geodezyjnych

mgr inż. Jarosław Ptaszyński
mgr inż. Walerian Chlebicki
Za Geodeta Powiatowy



MIEJSCOWY PLAN
ZAGOSPODAROWANIA PRZESTRZENNEGO
GMINY STARA KORNICA

Rysunek nr 17 - TERENY ZURBANIZOWANE
-obszar w miejscowości KIELBASKI
(część południowa)

Załącznik nr 1 - rysunek nr 17
do uchwały nr XXVI/167/2013
Rady Gminy Stara Kornica
z dnia 26 marca 2013r.