
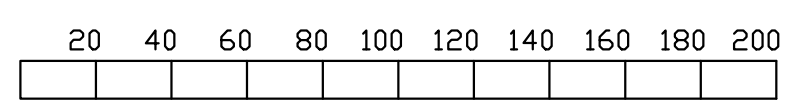


MIEJSCOWY PLAN
ZAGOSPODAROWANIA PRZESTRZENNEGO
GMINY STARA KORNICA

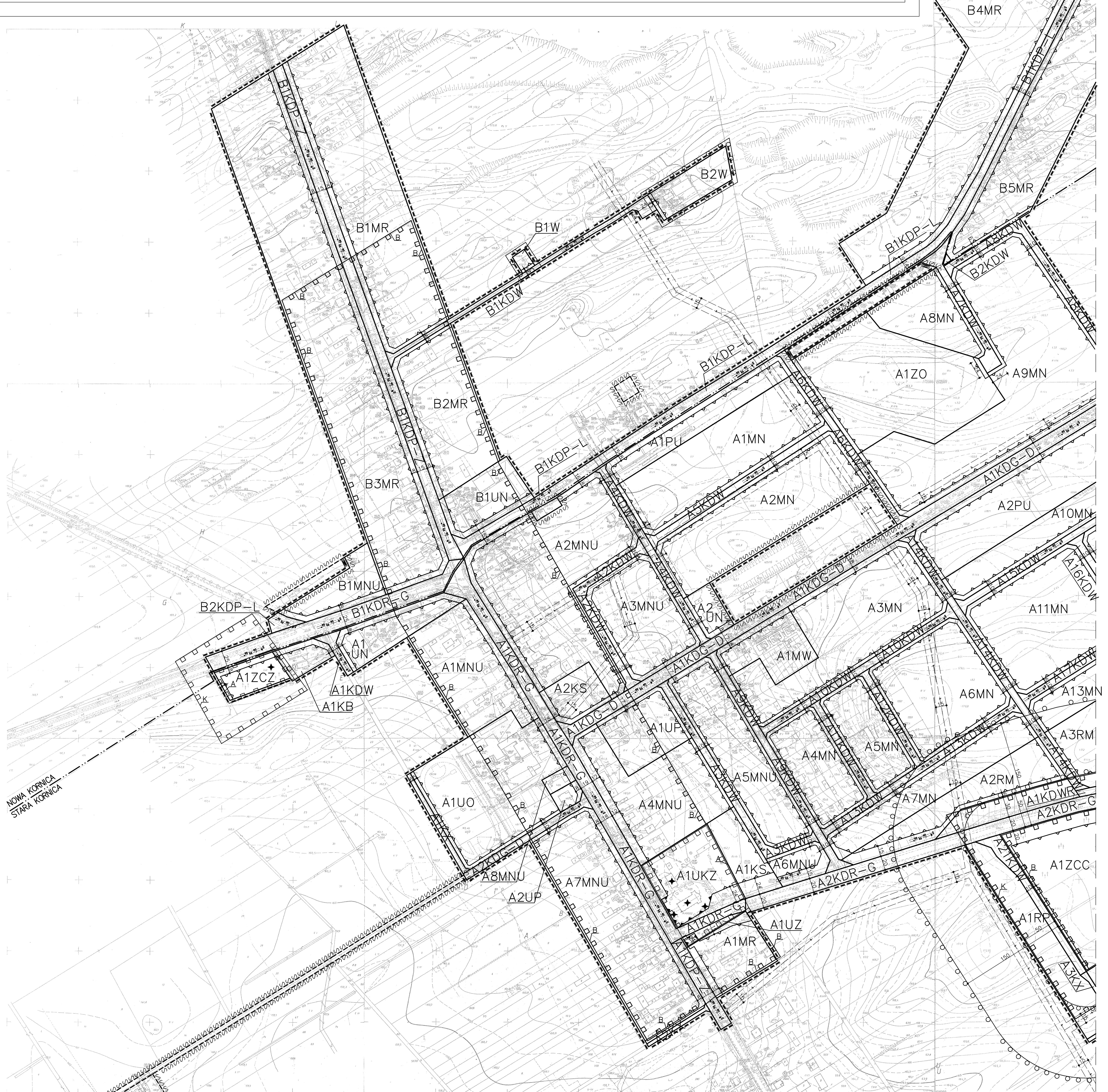
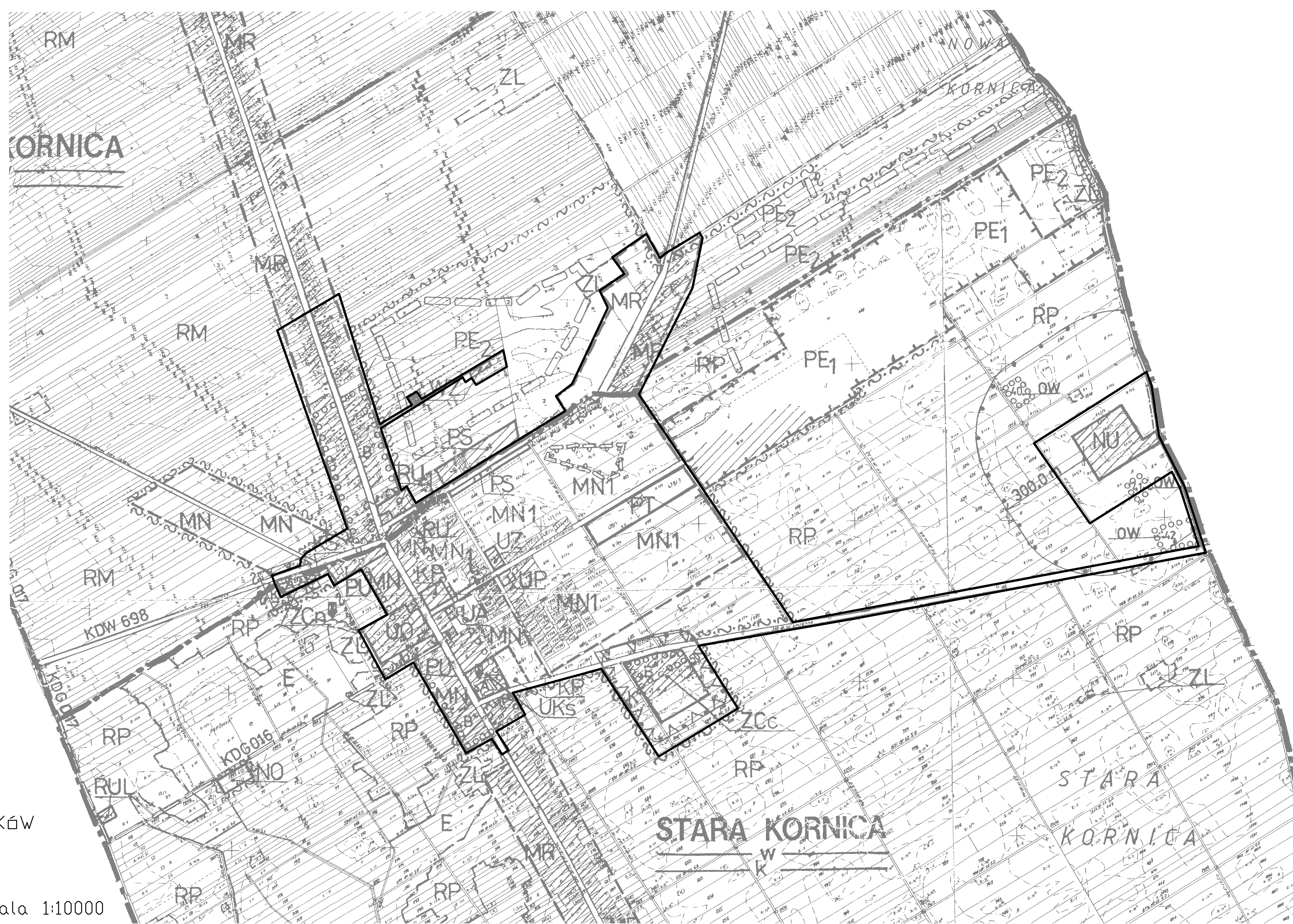
Rysunek nr 2 - TERENY ZURBANIZOWANE
- obszar w miejscowościach
STARA KORNICA, NOWA KORNICA
(tereny centrum)

skala 1:2000



WYRYS ZE STUDIUM UWARUNKWAŃ I KIERUNKÓW
ZAGOSPODAROWANIA PRZESTRZENNEGO
GMINY STARA KORNICA

skala 1:10000



USŁUGI GEODEZYJNE "POM"
ul. Wolnościowa 100A
05-110 Stara Kornica
tel. 083 337 29 13, 083 337 97 9
WP 498-018-55-79

Powiat: Łosice
Gmina: Stara Kornica
Wies: NOWA KORNICA
STARA KORNICA

MAPA ZASADNICZA

skala 1:2000
do opracowania miejscowego planu zagospodarowania
przestrzennego

Niniejsza mapa powstała w wyniku pomniejszenia mapy w skali 1:1000,
która znajduje się w PODGK w Łosicach.

Mapa aktualna na dzień 25.02.2004 r.
w granicach oznaczonych kolorem zielonym
literami **GBGEDEFHJKLMNRSTU**.
Miejsca składowe do przekształcenia
Nie wyklucza się istnienia w terenie urządzeń
podziemnych nie zgłoszonych do inwentaryzacji
przez zasypaniem, dla których brak było informacji
branżowych.

Wykazano na mapie granice nieruchomości
przyjęto wg ewidencji gruntów.

Geodezyjne
2014
Kornica, ul. Wolnościowa 100A

MIEJSCOWY PLAN
ZAGOSPODAROWANIA PRZESTRZENNEGO
GMINY STARA KORNICA

Rysunek nr 2 arkusz A - TERENY ZURBANIZOWANE
- obszar w miejscowościach
STARA KORNICA, NOWA KORNICA
(tereny centrum)

Załącznik nr 1 - rysunek nr 2 arkusz A
do uchwały nr XXVI/167/2013
Rady Gminy Stara Kornica
z dnia 26 marca 2013r.