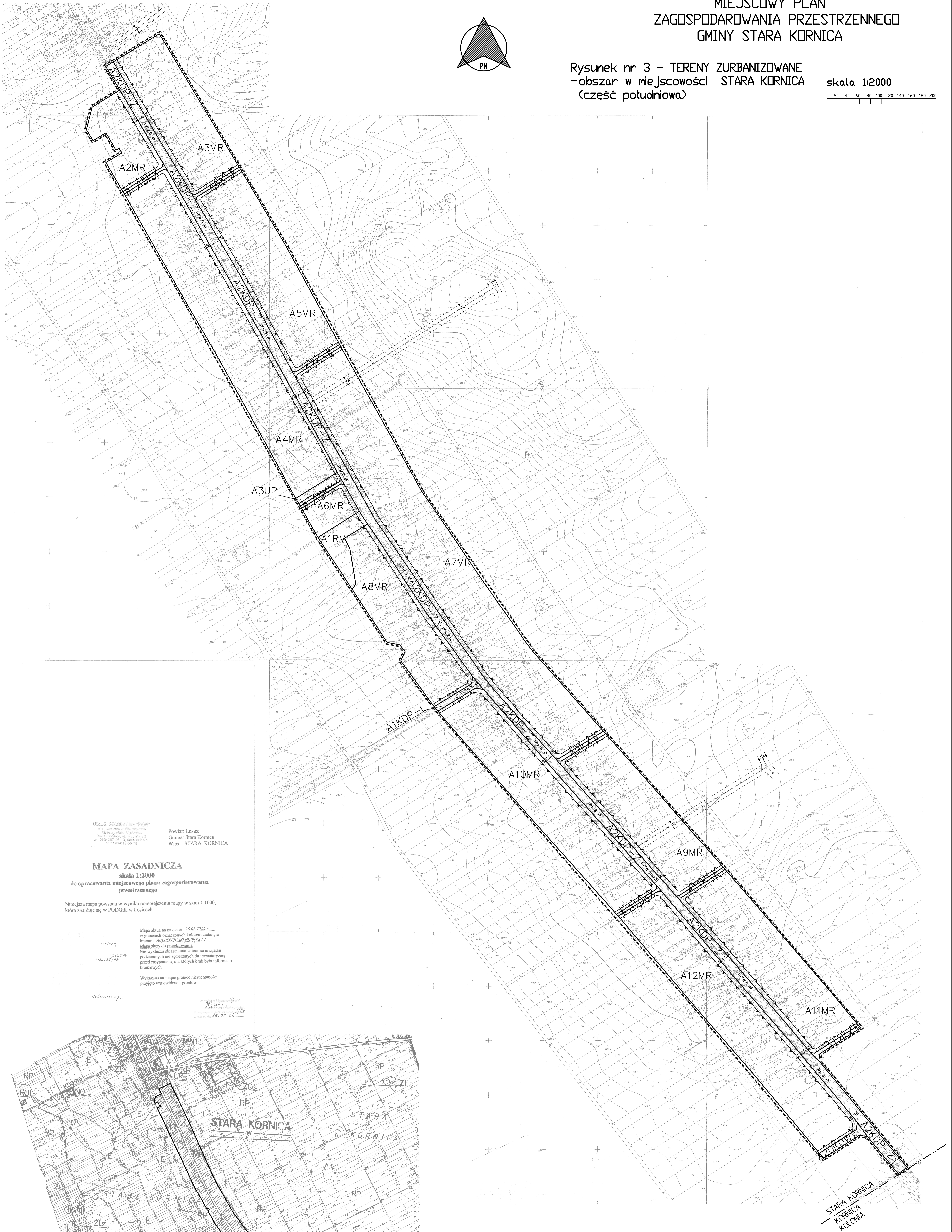
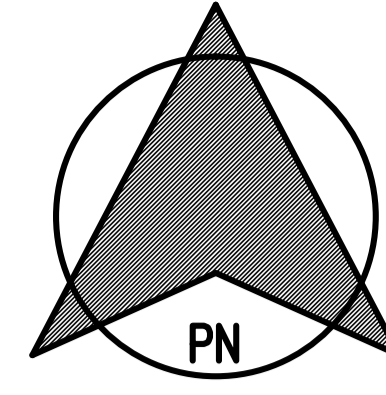
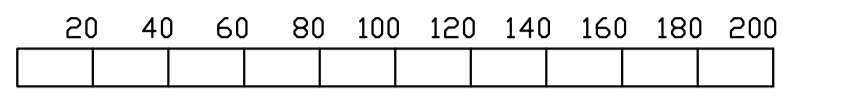


MIEJSCOWY PLAN  
ZAGOSPODAROWANIA PRZESTRZENNEGO  
GMINY STARA KORNICA

Rysunek nr 3 - TERENY ZURBANIZOWANE  
-obszar w miejscowości STARA KORNICA  
(część południowa)

skala 1:2000



USŁUGI GEODEZYJNE "PIWNI"  
ul. Sienkiewicza 10/12  
64-200 Stara Kornica  
tel. 71 720 10 00, 71 720 10 01  
NIP 686-016-55-78

Powiat: Łosice  
Gmina: Stara Kornica  
Wies: STARA KORNICA

**MAPA ZASADNICZA**

skala 1:2000

do opracowania miejscowego planu zagospodarowania  
przestrzennego

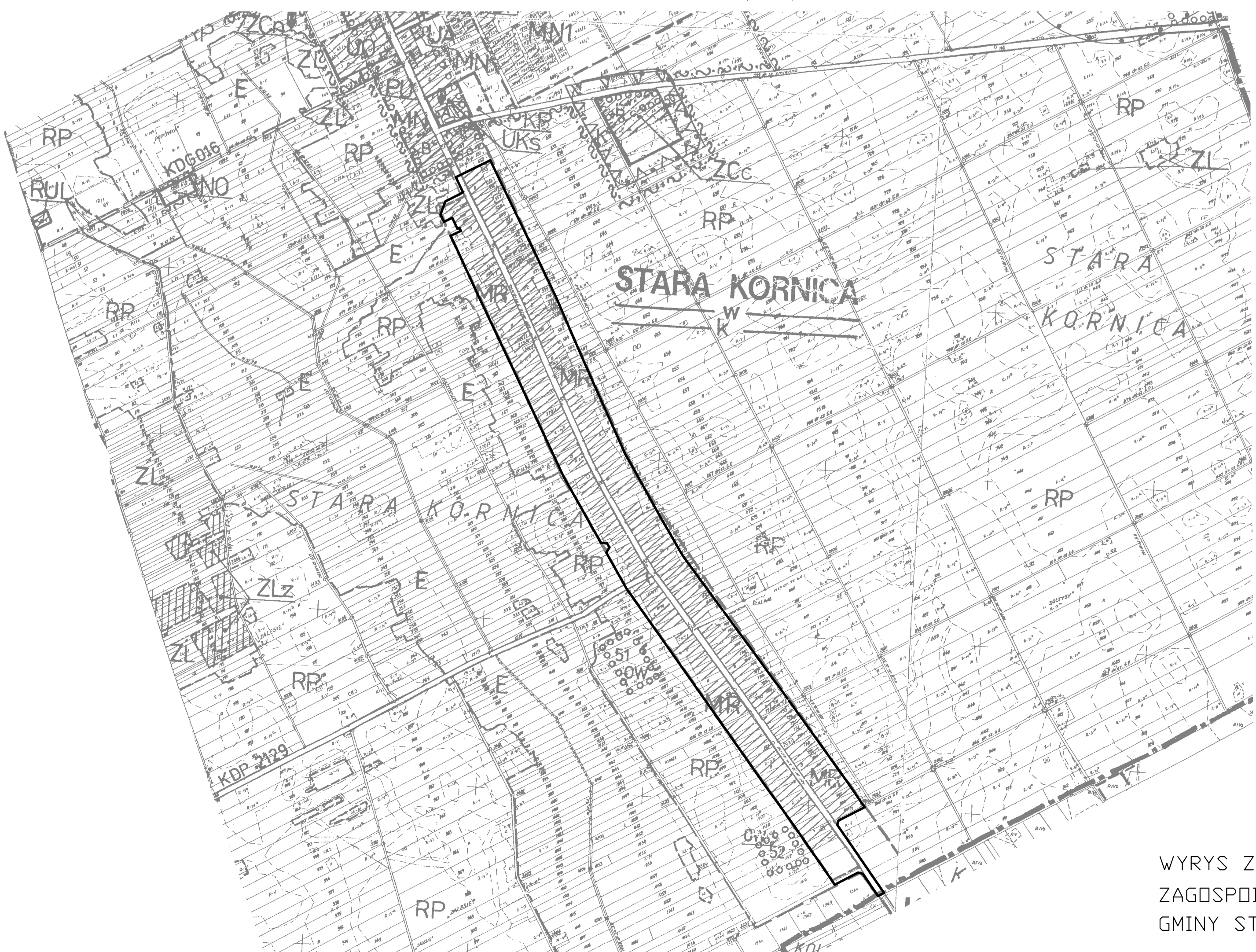
Niniejsza mapa powstała w wyniku pomniejszenia mapy w skali 1:1000,  
która znajduje się w PODGUrK w Łosicach.

Mapa aktualna na dzień: 25.02.2013 r.  
w granicach oznaczonych kolorem zielonym  
kolorami ARCHIWIZACJI/OPRACOWAŃ/...  
Mapa służy do przekazywania  
Nie wyklucza się istnienia w terenie urządzeń  
podziemnych nie zgłoszonych do inwentaryzacji  
przed rozpoczęciem, dla których brak było informacji  
branżowych

Wykazano na mapie granice nieruchomości  
przyjęto wg ewidencji gruntów.

27.02.2013  
3180/15/03

25.02.13



WYRYS ZE STUDIUM UWARUNKOWAŃ I KIERUNKÓW  
ZAGOSPODAROWANIA PRZESTRZENNEGO  
GMINY STARA KORNICA

skala 1:10000

MIEJSCOWY PLAN  
ZAGOSPODAROWANIA PRZESTRZENNEGO  
GMINY STARA KORNICA

Rysunek nr 3 - TERENY ZURBANIZOWANE  
-obszar w miejscowości STARA KORNICA  
(część południowa)

Załącznik nr 1 - rysunek nr 3  
do uchwały nr XXV/167/2013  
Rady Gminy Stara Kornica  
z dnia 26 marca 2013r.