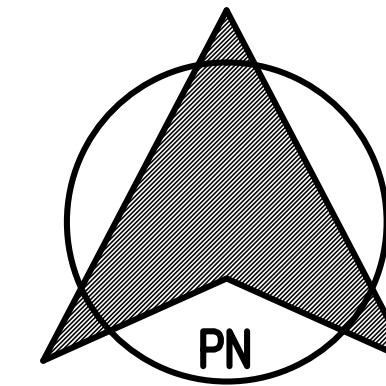
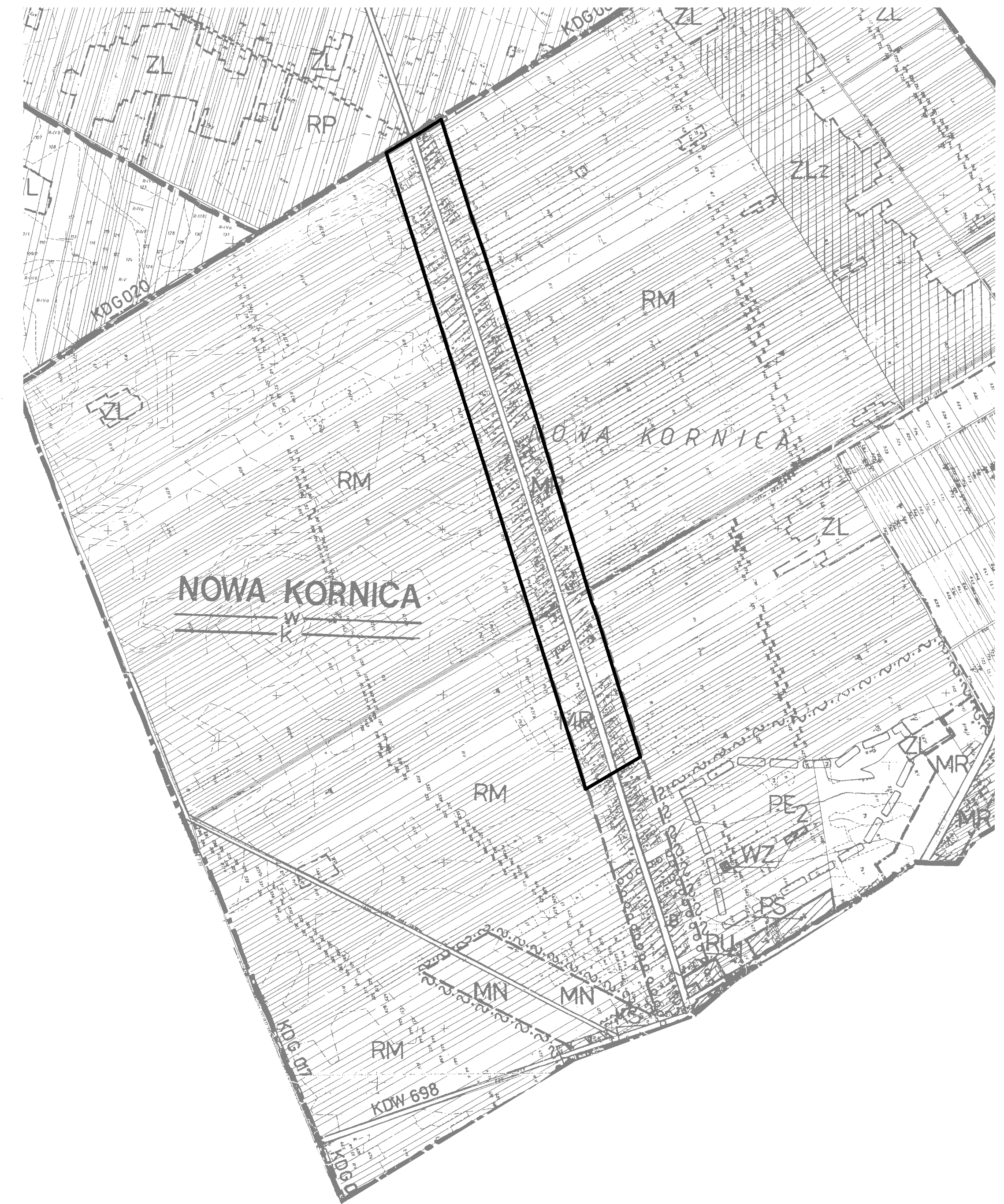
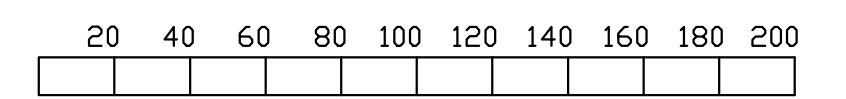


MIEJSCOWY PLAN
ZAGOSPODAROWANIA PRZESTRZENNEGO
GMINY STARA KORNICA

Rysunek nr 4 - TERENY ZURBANIZOWANE
-obszar w miejscowościach
NOWA KORNICA (część północna),
NOWE SZPAKI (fragment)



skala 1:2000



WYRYS ZE STUDIUM UWARUNKOWAŃ I KIERUNKÓW
ZAGOSPODAROWANIA PRZESTRZENNEGO
GMINY STARA KORNICA

skala 1:10000

USŁUGI GEODEZYJNE "PK"IN"
ul. J. Piłsudskiego 10A/10B
14-100 Łosice, ul. 1-go Maja 2
tel. 86 307 20 33, 20 19 10 57 70
NIP 496-018-55-78

Powiat: Łosice
Gmina: Stara Kornica
Wies: NOWA KORNICA

MAPA ZASADNICZA
skala 1:2000

do opracowania miejscowego planu zagospodarowania
przestrzennego

Niniejsza mapa powstała w wyniku pomniejszenia mapy w skali 1:1000,
która znajduje się w PODGiK w Łosicach.

Mapa aktualna na dzień 25.02.2013 r.
w granicach oznaczonych kolorem zielonym
literami KARCOFEGRUJMKOL.
Mapa służy do projektowania.
Nie wyklucza się istnienia w terenie urządzeń
podziemnych nie zgłoszonych do inwentaryzacji
przez zasypianie, dla których brak było informacji
branżowych.

Wykazane na mapie granice nieruchomości
przyjęto wg ewidencji gruntów.

mgr inż. Jacek Piłsudski
Urządzenie nr 42/13/13
Łosice, ul. 1-go Maja 2

MIEJSCOWY PLAN
ZAGOSPODAROWANIA PRZESTRZENNEGO
GMINY STARA KORNICA

Rysunek nr 4 - TERENY ZURBANIZOWANE
-obszar w miejscowościach NOWA KORNICA (część północna),
NOWE SZPAKI (fragment)

Załącznik nr 1 - rysunek nr 4
do uchwały nr XXVI/167/2013
Rady Gminy Stara Kornica
z dnia 26 marca 2013r.