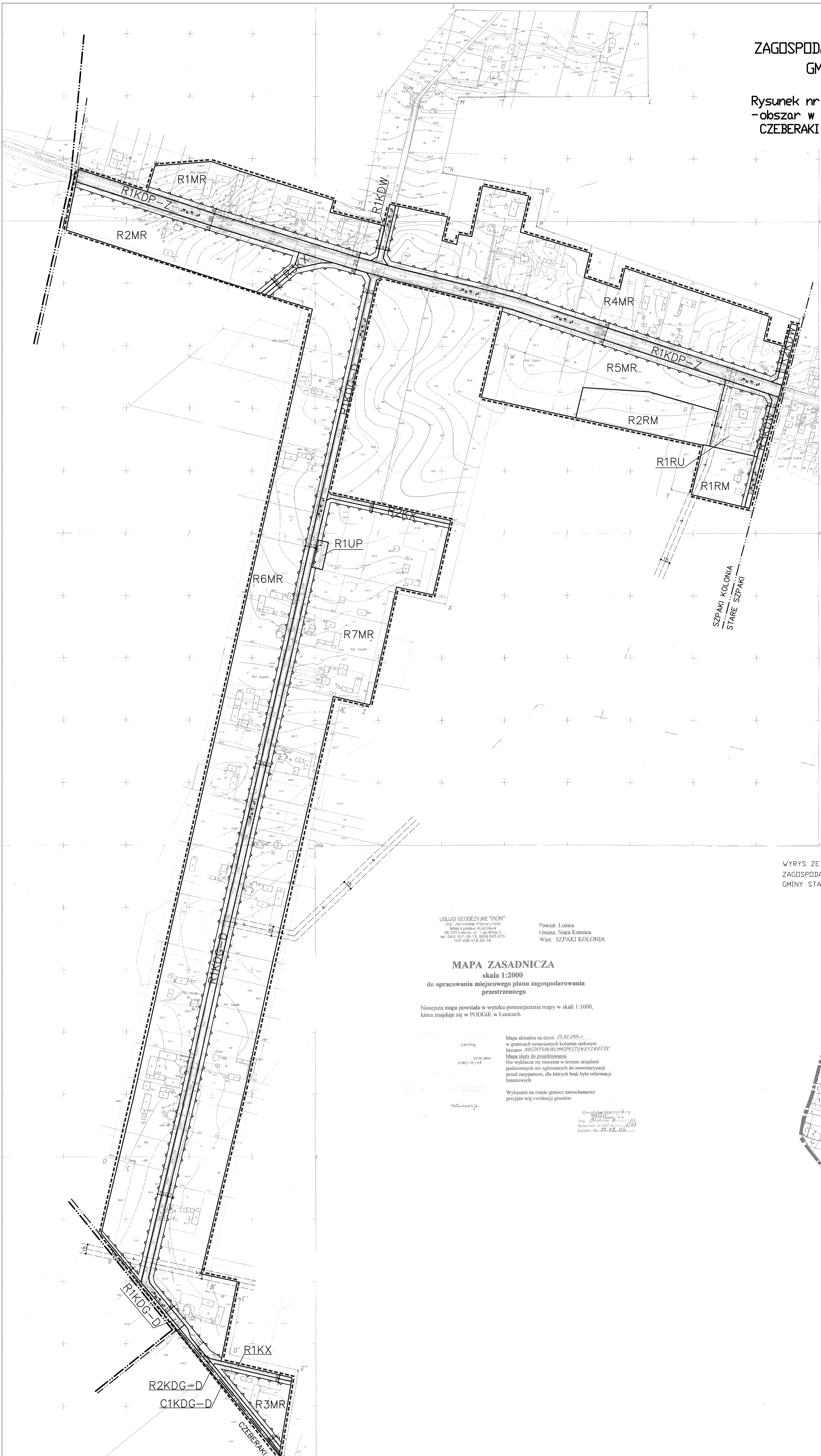

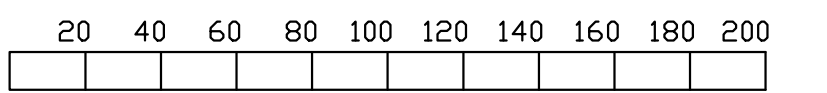


MIEJSCOWY PLAN
ZAGOSPODAROWANIA PRZESTRZENNEGO
GMINY STARA KORNICA

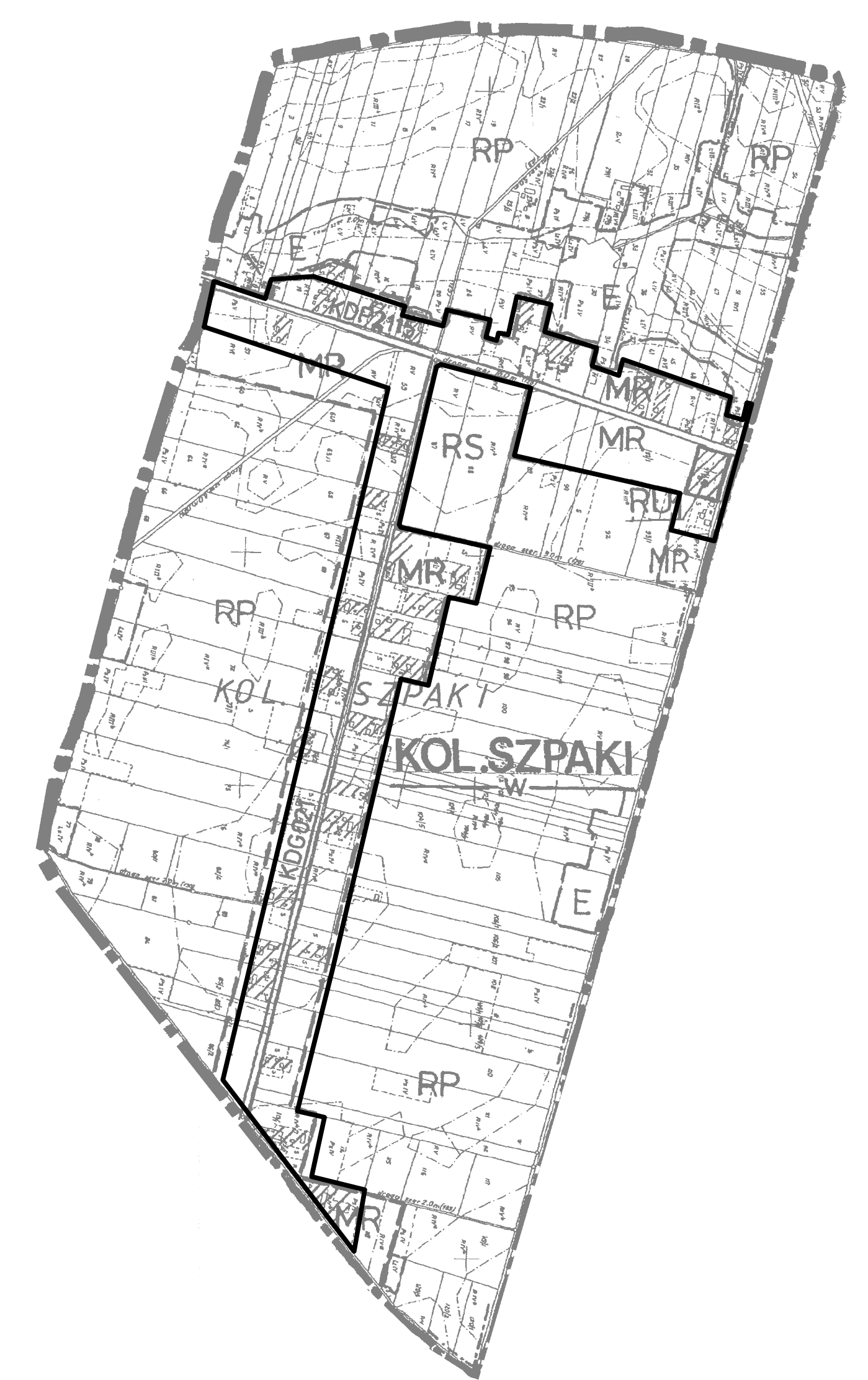
Rysunek nr 8 - TERENY ZURBANIZOWANE
-obszar w miejscowościach SZPAKI KOLONIA,
CZEBERAKI (fragment)

skala 1:2000



WYRYS ZE STUDIUM UWARUNKOWAŃ I KIERUNKÓW
ZAGOSPODAROWANIA PRZESTRZENNEGO
GMINY STARA KORNICA

skala 1:10000



USŁUGI GEODEZYJNE "PIŃON"
Inż. Jarosław Pierzyński
Miejsce: Stara Kornica
08-200 Łosice, ul. 1-go Maja 2
tel. 0893 257 25-13, 0893 645 370
NIP 456-016-55-78

Powiat: Łosice
Gmina: Stara Kornica
Wies: SZPAKI KOLONIA

MAPA ZASADNICZA

skala 1:2000

do opracowania miejscowego planu zagospodarowania
przestrzennego

Niniejsza mapa powstała w wyniku pomniejszenia mapy w skali 1:1000,
która znajduje się w PODGK w Łosicach.

2010mg

27.02.2009

1180/32/25

Wzrostki

Mapa aktualna na dzień 25.02.2009 r.
w granicach oznaczonych kolorem zielonym
literami: **ARKCERHURKMMNDRSTANKYZABCOE**
Mapa służy do projektowania.
Nie wyklucza się istnienia w terenie urządzeń
podziemnych nie zgłoszonych do inwentaryzacji
przez zaopieczonych, dla których brak było informacji
branżowych.

Wykazane na mapie granice nieruchomości
przyjęto wg ewidencji gruntów.

Geodeta Urzędowy
Inż. Jarosław Pierzyński
Wyrocznia nr 1037 z dnia 11.03.2013
Łosice, ul. 1-go Maja 2, 08-200

MIEJSCOWY PLAN
ZAGOSPODAROWANIA PRZESTRZENNEGO
GMINY STARA KORNICA

Rysunek nr 8 - TERENY ZURBANIZOWANE
-obszar w miejscowościach SZPAKI KOLONIA,
CZEBERAKI (fragment)
Załącznik nr 1 - rysunek nr 8
do uchwały nr XXV/167/2013
Rady Gminy Stara Kornica
z dnia 26 marca 2013 r.