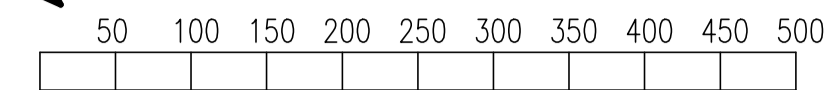
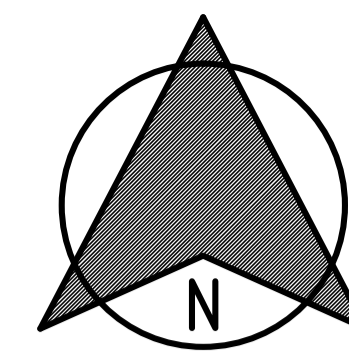


MIEJSCOWY PLAN ZAGOSPODAROWANIA PRZESTRZENNEGO GMINY STARA KORNICA
TERENY PRZEZNACZONE DO ZALESIENIA
miejsowość POPLAWY



skala 1:5000

RYSUNEK PLANU
 Załącznik nr 1 Rysunek nr 10
 do uchwały Nr XVII/106/2012
 Rady Gminy Stara Kornica
 z dnia 5 czerwca 2012 r.



WYRYS ze STUDIUM UWARUNKOWAŃ i KIERUNKÓW ZAGOSPODAROWANIA PRZESTRZENNEGO GMINY STARA KORNICA
 skala 1:10000

LEGENDA

- GRANICE OBSZARÓW I TERENÓW
- GRANICA OBSZARU OBJĘTEGO PLANEM
- LINIE ROZGRANICZAJĄCE TERENY O RÓŻNYCH FUNKCJACH LUB RÓŻNYCH ZASADACH ZAGOSPODAROWANIA
- ZX PRZEZNACZENIE TERENÓW
 TERENY DO ZALESIENIA
- ZL TERENY LASÓW Z ZAKAZEM ZABUDOWY
- KDW TERENY DRÓD WEWNĘTRZNYCH

ZESPÓŁ AUTORSKI

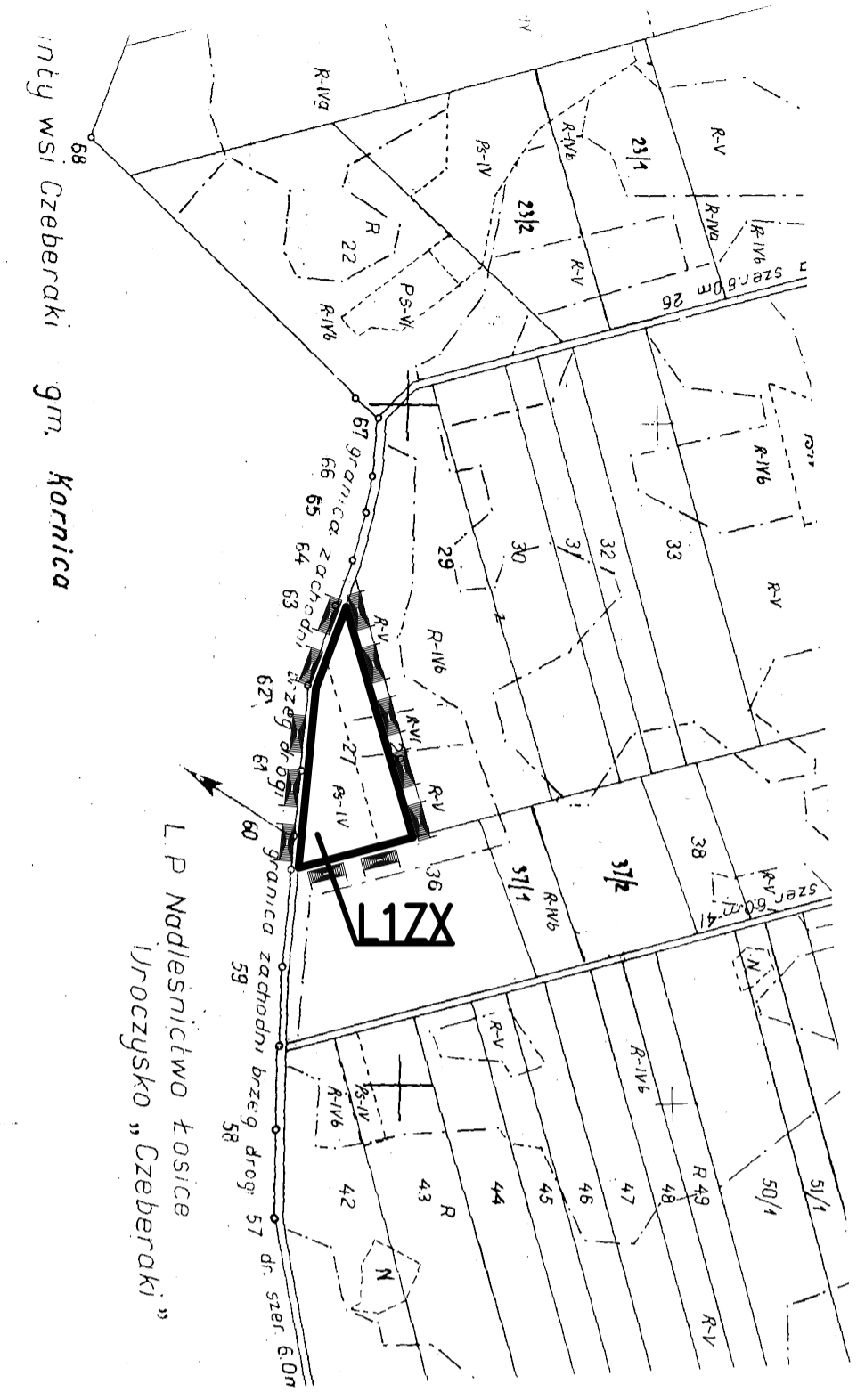
GŁÓWNY PROJEKTANT
 mgr inż. architekt ARKADIUSZ BOJCZUK
 upr. urb. nr 1595, upr. bud. nr 374/Lb/2001
 Okręgowa Izba Urbanistów z siedzibą w Warszawie nr WA-257

ASYSTENT PROJEKTANTA
 mgr inż. architekt krajobrazu MAREK OSAK

OPRACOWANIE GRAFICZNE
 mgr inż. architekt Wioleta Chazan

KOMUNIKACJA I INFRASTRUKTURA TECHNICZNA
 SKUTKI FINANSOWE
 inż. PIOTR BOJCZUK
 upr. bud. nr 2669/Lb/74

OCHRONA ŚRODOWISKA I PRZYRODY
 mgr geogr. PRZEMYSŁAW BOJCZUK



MAPA EWIDENCYJNA
 Skala 1:5000
 Ob. Popławy dz. 27
 Gm. Stara Kornica

POBUDOWA: 1382/106/2012
 DZ. 1382/106/2012
 1371/14/13
 1427
 1382/106/2012



Grunty wsi Łuzki
 gmina Łosice

Gru.
 gmin.