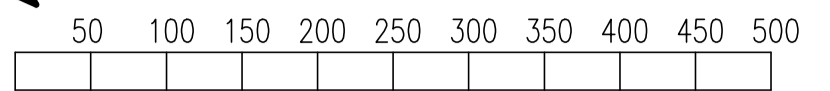
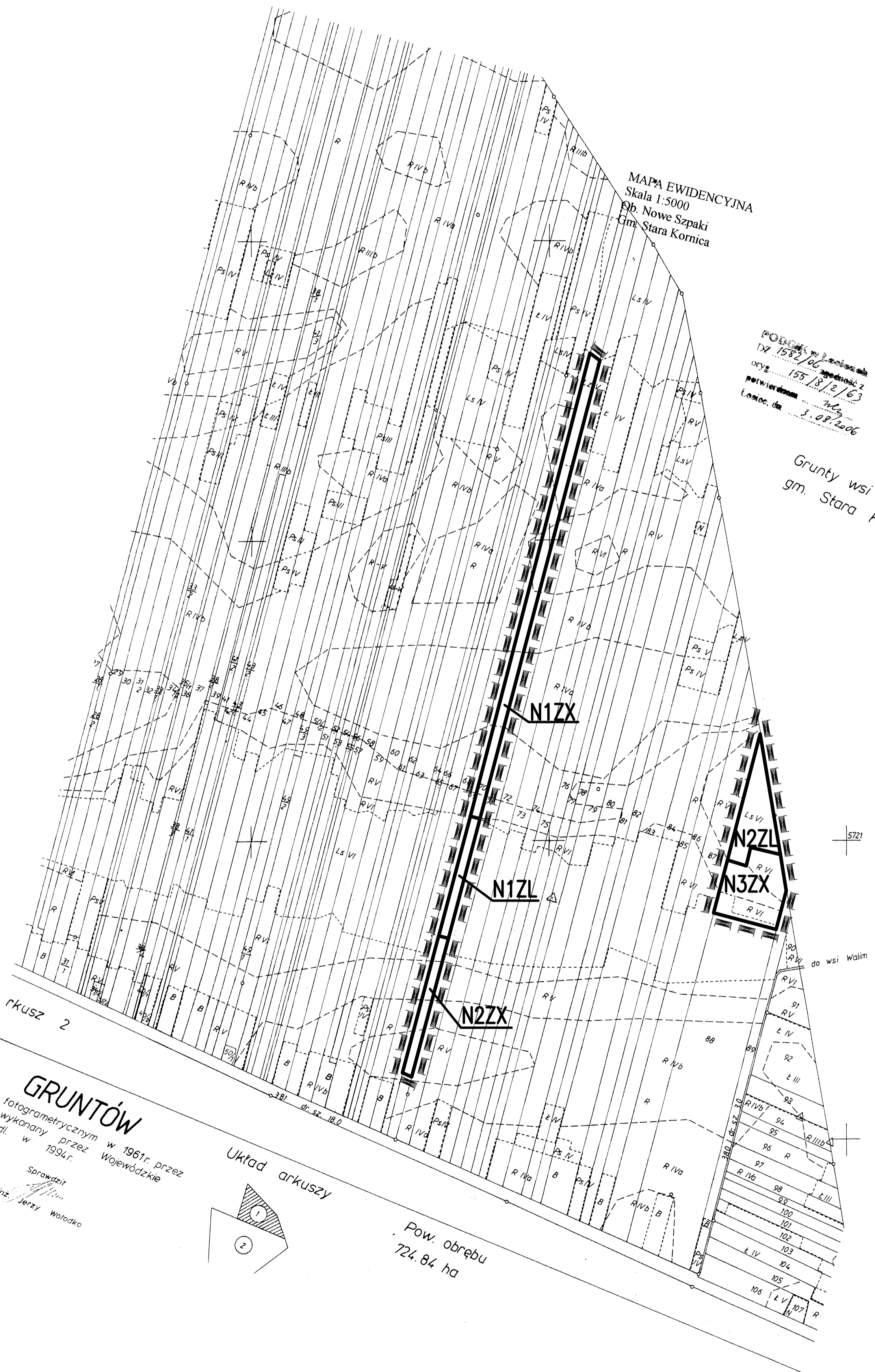


# MIEJSCOWY PLAN ZAGOSPODAROWANIA PRZESTRZENNEGO GMINY STARA KORNICA TERENY PRZEZNACZONE DO ZALESIENIA miejscowość SZPAKI NOWE



skala 1:5000

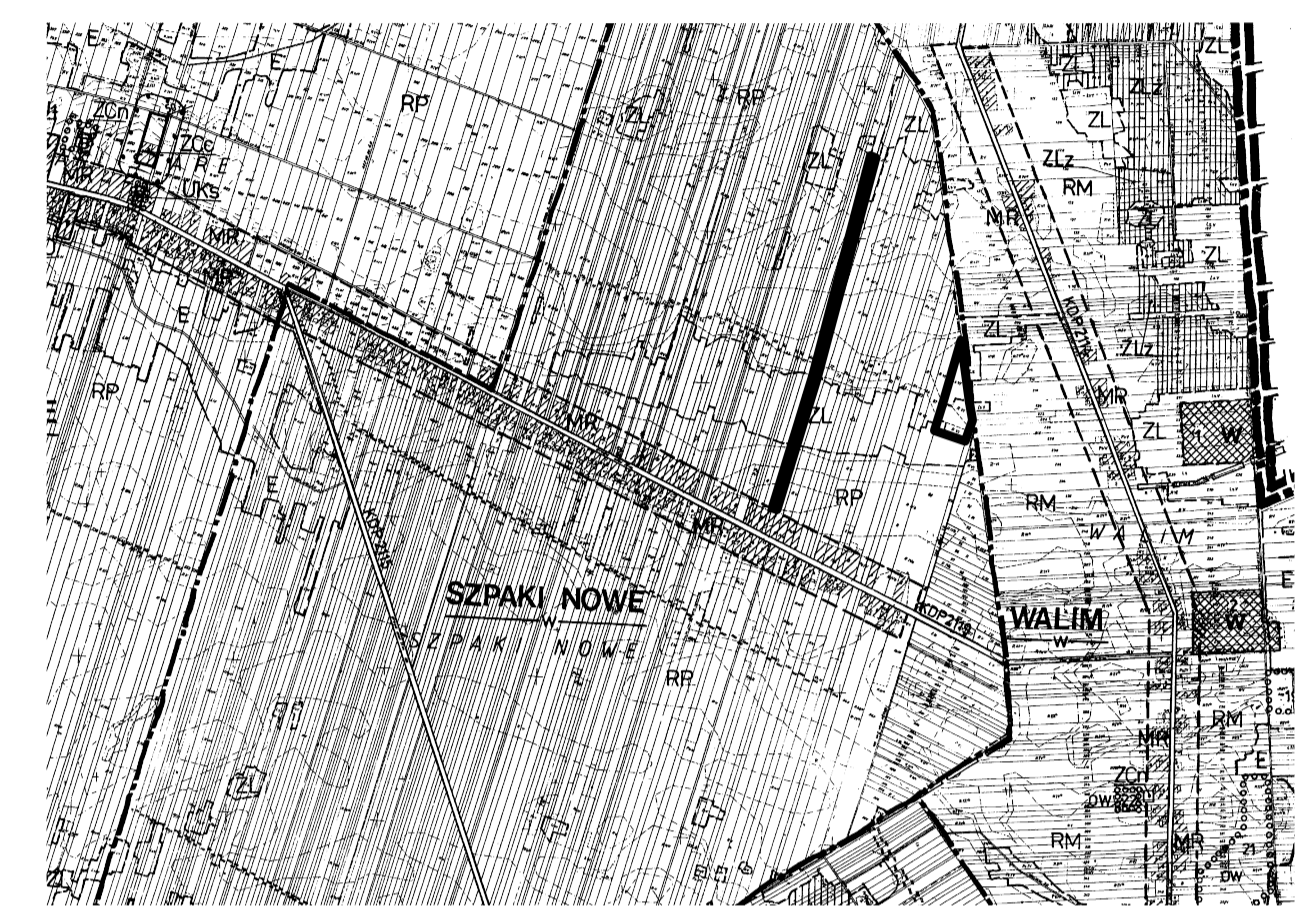
RYSUNEK PLANU  
Załącznik nr 1 Rysunek nr 12  
do uchwały Nr XVII/106/2012  
Rady Gminy Stara Kornica  
z dnia 5 czerwca 2012 r.



MAPA EWIDENCYJNA  
Skala 1:5000  
Op. Nowe Szpaki  
Gm. Stara Kornica

POBUDOWA...  
155/106/2012  
155/106/2012  
155/106/2012  
155/106/2012

Grunty wsi Walim  
gm. Stara Kornica



WYRYS ze STUDIUM UWARUNKOWAŃ i KIERUNKÓW ZAGOSPODAROWANIA PRZESTRZENNEGO GMINY STARA KORNICA  
skala 1:10000

### LEGENDA

- GRANICE OBSZARÓW I TERENÓW
- GRANICA OBSZARU OBJĘTEGO PLANEM
- LINIE ROZGRANICZAJĄCE TERENY O RÓŻNYCH FUNKCJACH LUB RÓŻNYCH ZASADACH ZAGOSPODAROWANIA
- PRZEZNACZENIE TERENÓW
- ZX TERENY DO ZALESIENIA
- ZL TERENY LASÓW Z KAZEM ZABUDOWY

### GRUNTÓW

ie fotogrametrycznym w 1961r. przez  
e wykonany przez Wojewódzkie  
Podl. w 1994r.  
Sarawit  
mgr inż. Jerzy Watołko

Układ arkuszy

Pow. obrębu  
724,84 ha

### ZESPÓŁ AUTORSKI

GŁÓWNY PROJEKTANT  
mgr inż. architekt ARKADIUSZ BOJCZUK  
upr. urb. nr 1595, upr. bud. nr 374/Lb/2001  
Okręgowo Izba Urbanistów z siedzibą w Warszawie nr WA-257

ASYSTENT PROJEKTANTA  
mgr inż. architekt krajobrazu MAREK OSAK

OPRACOWANIE GRAFICZNE  
mgr inż. architekt Wioletta Chazan

KOMUNIKACJA I INFRASTRUKTURA TECHNICZNA  
SKUTKI FINANSOWE  
inż. PIOTR BOJCZUK  
upr. bud. nr 2669/Lb/74

OCHRONA ŚRODOWISKA I PRZYRODY  
mgr geogr. PRZEMYSŁAW BOJCZUK