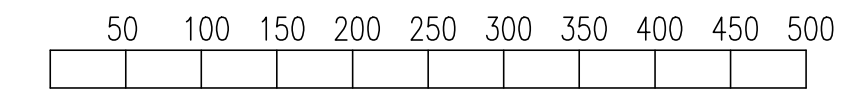
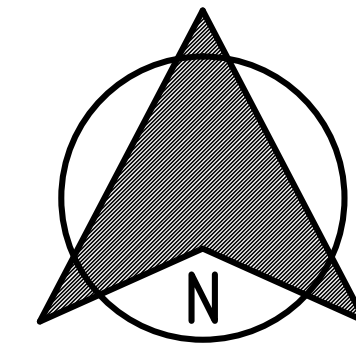
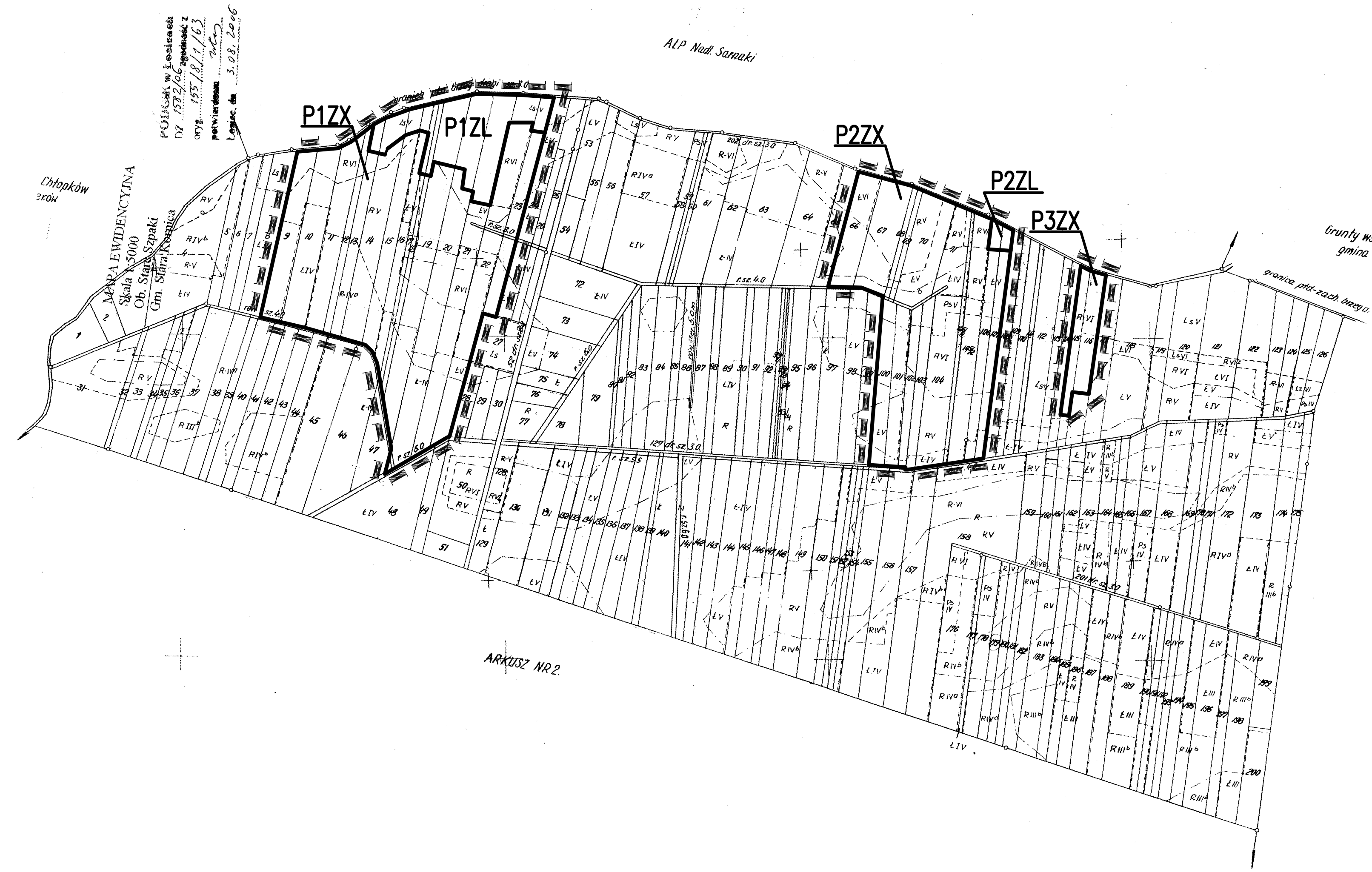


MIJSCOWY PLAN ZAGOSPODAROWANIA PRZESTRZENNEGO GMINY STARA KORNICA TERENY PRZEZNACZONE DO ZALESIENIA miejscowość SZPAKI STARE



skala 1:5000

RYSUNEK PLANU
Załącznik nr 1 Rysunek nr 13
do uchwały Nr XVII/106/2012
Rady Gminy Stara Kornica
z dnia 5 czerwca 2012 r.

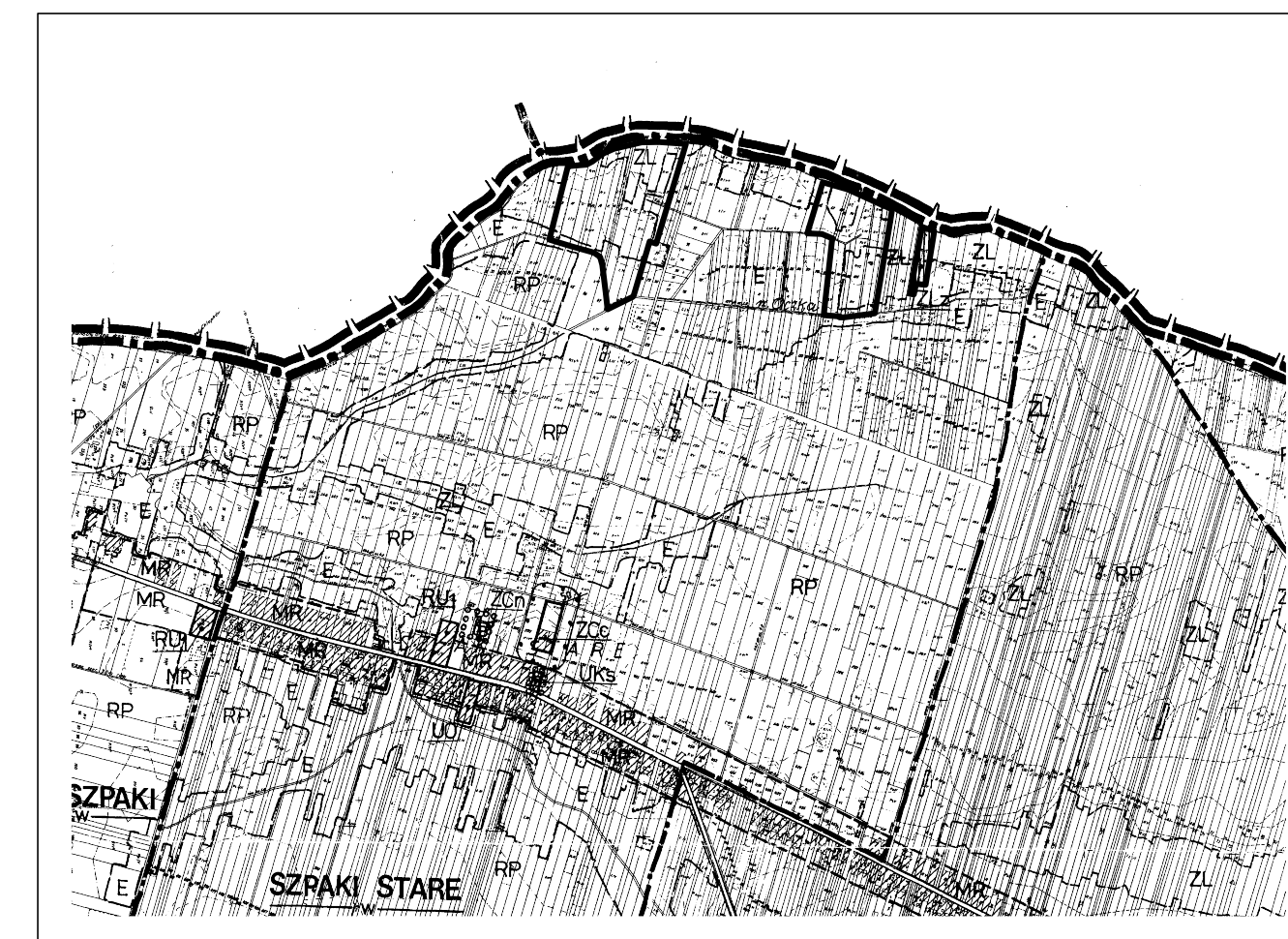


POBUDOWA na terenie
DZ 1532/06
opis: 153.181/163
plan widoczności
Lp. 153.181/163
Lp. 153.181/163

Chłopków
300m

MAPA EWIDENCYJNA
Skala 5000
Ob. Stara Kornica
Gm. Stara Kornica

ARKUSZ NR 2



WYRYS ze STUDIUM UWARUNKOŃ I KIERUNKÓW ZAGOSPODAROWANIA PRZESTRZENNEGO GMINY STARA KORNICA
skala 1:10000

LEGENDA

- GRANICE OBSZARÓW I TERENÓW
- GRANICA OBSZARU OBJĘTEGO PLANEM
- LINIE ROZGRANICZAJĄCE TERENY O RÓŻNYCH FUNKCJACH LUB RÓŻNYCH ZASADACH ZAGOSPODAROWANIA
- PRZEZNACZENIE TERENÓW
- ZX TERENY DO ZALESIENIA
- ZL TERENY LASÓW Z ZAKAZEM ZABUDOWY

ZESPÓŁ AUTORSKI

GLÓWNY PROJEKTANT
mgr inż. architekt ARKADIUSZ BOJCZUK
upr. urb. nr 1595, upr. bud. nr 374/Lb/2001
Okręgowo Izba Urbanistów zs w Warszawie nr WA-257

KOMUNIKACJA I INFRASTRUKTURA TECHNICZNA
SKUTKI FINANSOWE
inż. PIOTR BOJCZUK
upr. bud. nr 2669/Lb/74

ASYSTENT PROJEKTANTA
mgr inż. architekt krajobrazu MAREK OSAK
OPRACOWANIE GRAFICZNE
mgr inż. architekt Wioleta Chazan

OCHRONA ŚRODOWISKA I PRZYRODY
mgr geogr. PRZEMYSŁAW BOJCZUK