

Nr. 1

Mapa zasadnicza

wieś **WALIM**

grom. Kornica
woj. białkopodlaskie

METRYKA ARKUSZA

Kopia pierworysu mapy zasadniczej

1 Układ współrzędnych
2 Poziom odniesienia
3 Powierzchnia 645,71 ha

Materiały źródłowe: zdjęcie lotnicze z roku foliama
wykonawca: Państwowe Przedsiębiorstwo Fotogrametrii
Z odczytaniem zdjęć lotniczych i pomiar uzupełniający r. 1961
pierworys kreskowy na niebieskiej odbitce foliama r. 1961
wykonawca: Warszawskie Okręgowe Przedsiębiorstwo Miernicze

Sposób wykonania mapy: matryca wykonana ręcznie
wykonawca: Warszawskie Okręgowe Przedsiębiorstwo Miernicze

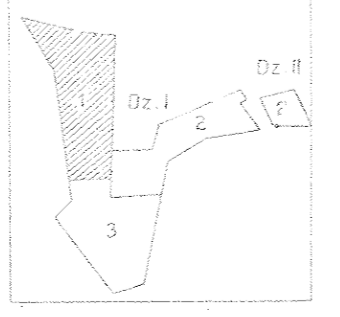
Kierownik robót: inż. Stanisław Dzwigalski
Warszawa, dn. 30.11.1961

Kancelaria służby geodezyjnej i kartograficznej

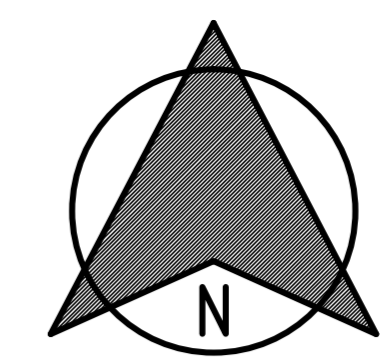
ZMIANY

Podstawa zmiany	Miejsce zmiany na mapie	Podstawa i rodzaj materiału	Data i podpis wykonawcy sprawozdania
Mapa niniejsza uwzględnia zmiany, poświadczone dla uregulowania sytuacji z terenami innych parcel, aktualizacyjnie wykonana w 1976 r. w 886.10 w Biuletynie Pał.			
W-1988 wkręcono siatkę układu współrzędnych II-65.			1. Jakubowska W. Chlebiniński

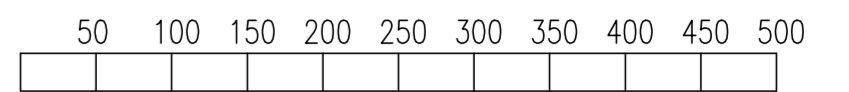
Schemat podziału obszaru



Zgodność kopii z pierworysem poświadczona
Warszawskie Okręgowe Przedsiębiorstwo Miernicze
Naczelnik Inżynier
Warszawa, dn. 11.02.1962

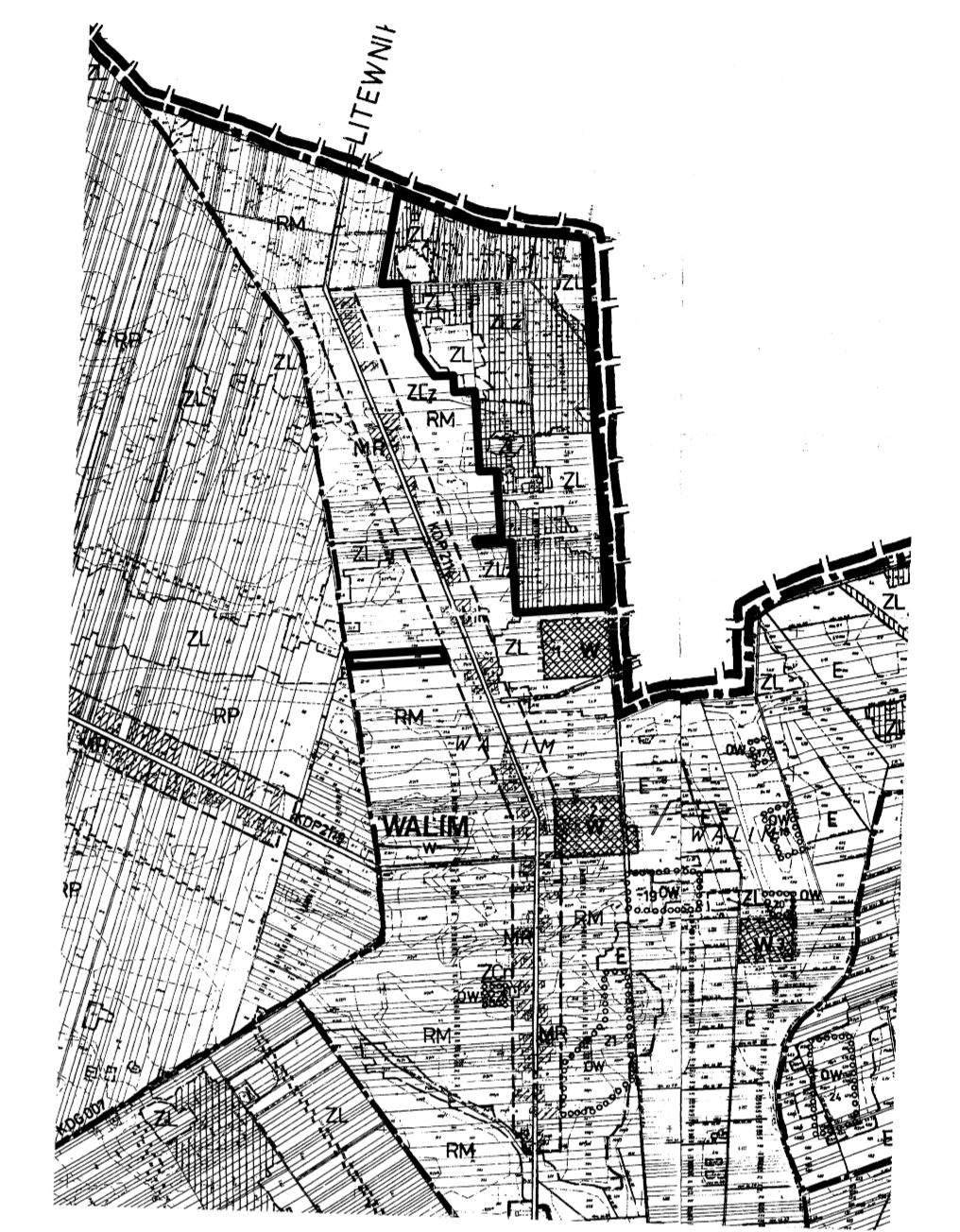


MIJSCOWY PLAN ZAGOSPODAROWANIA PRZESTRZENNEGO GMINY STARA KORNICA
TERENY PRZEZNACZONE DO ZALESIENIA
miejscowość WALIM



skala 1:5000

RYSUNEK PLANU
Załącznik nr 1 Rysunek nr 15
do uchwały Nr XVII/106/2012
Rady Gminy Stara Kornica
z dnia 5 czerwca 2012 r.



WYRYS ze STUDIUM UWARUNKOWAŃ i KIERUNKÓW ZAGOSPODAROWANIA PRZESTRZENNEGO GMINY STARA KORNICA
skala 1:10000

LEGENDA

- GRANICE OBSZARÓW I TERENÓW**
- GRANICA OBSZARU OBJĘTEGO PLANEM
 - LINE ROZGRANICZAJĄCE TERENY O RÓŻNYCH FUNKCJACH LUB RÓŻNYCH ZASADACH ZAGOSPODAROWANIA
 - STREFA BEZPIECZEŃSTWA NAPOWIETRZNEJ LINII ELEKTROENERGETYCZNEJ ŚREDNIEGO NAPIĘCIA
- PRZEZNACZENIE TERENÓW**
- ZX TERENY DO ZALESIENIA
 - ZL TERENY LASÓW Z ZAKAZEM ZABUDOWY
 - KDW TERENY DRÓG WEWNĘTRZNYCH

ZESPÓŁ AUTORSKI

OCŁOWNY PROJEKTANT
mgr inż. architekt ARKADIUSZ BOJCZUK
upr. urb. nr 1595, upr. bud. nr 374/Lb/2001
Okręgowa Izba Urbanistów z siedzibą w Warszawie nr WA-257

ASYSTENT PROJEKTANTA
mgr inż. architekt krajobrazu MAREK OSAK

OPRACOWANIE GRAFICZNE
mgr inż. architekt Wioletta Chazon

KOMUNIKACJA I INFRASTRUKTURA TECHNICZNA
SKUTKI FINANSOWE
inż. PIOTR BOJCZUK
upr. bud. nr 2669/Lb/74

OCHRONA ŚRODOWISKA I PRZYRODY
mgr geogr. PRZEMYSŁAW BOJCZUK