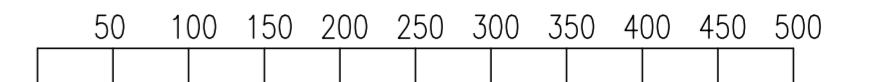
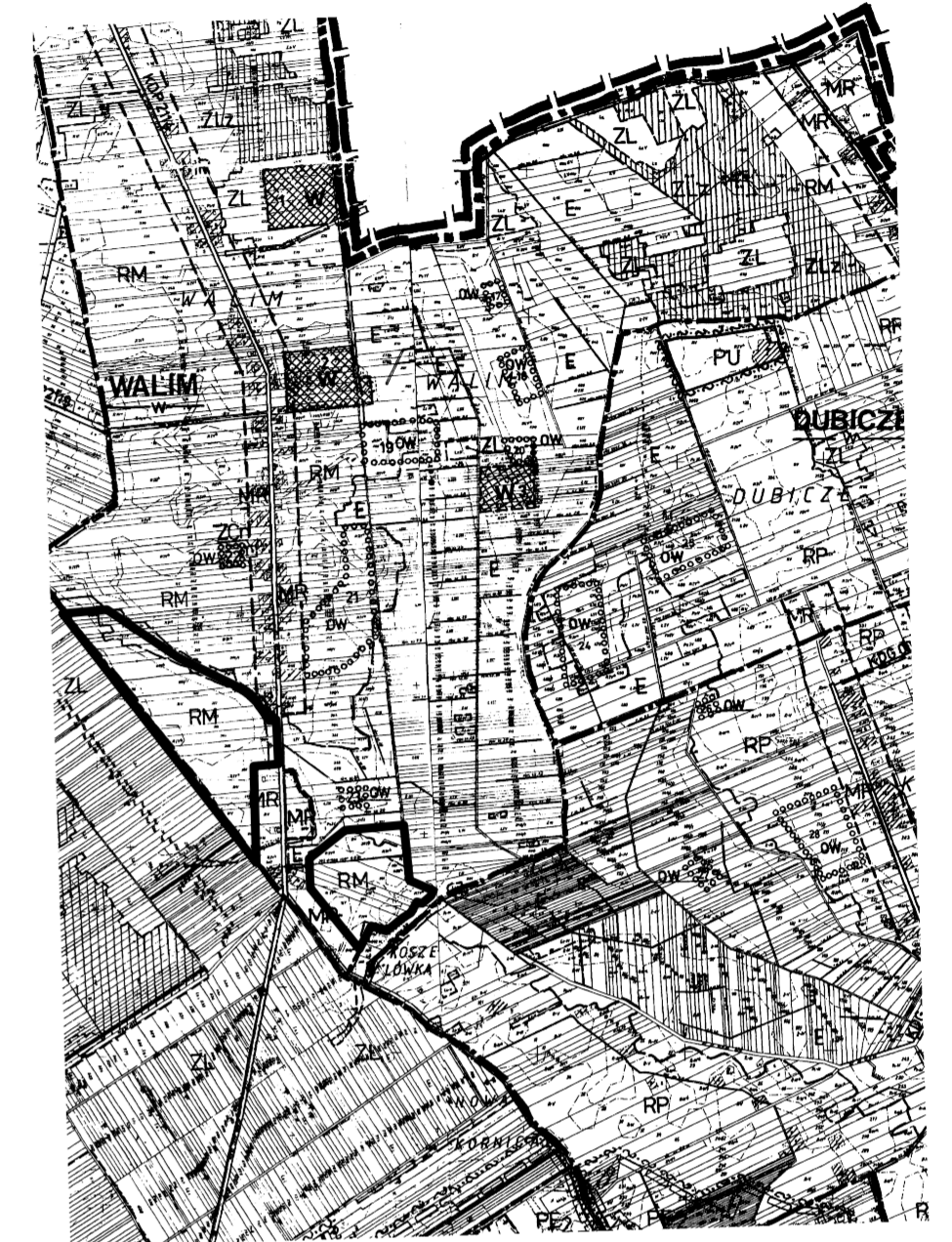


MIĘSCOWY PLAN ZAGOSPODAROWANIA PRZESTRZENNEGO GMINY STARA KORNICA TERENY PRZEZNACZONE DO ZALESIENIA miejscowość WALIM



skala 1:5000

RYSUNEK PLANU Załącznik nr 1 Rysunek nr 17 do uchwały Nr XVII/106/2012 Rady Gminy Stara Kornica z dnia 5 czerwca 2012 r.



WYRYS ze STUDIUM UWARUNKOWAŃ i KIERUNKÓW ZAGOSPODAROWANIA PRZESTRZENNEGO

skala 1:10000

LEGENDA

- GRANICE OBSZARÓW I TERENÓW
- GRANICA OBSZARU OBJĘTEGO PLANEM
- LINE ROZGRANICZAJĄCE TERENY O RÓŻNYCH FUNKCJACH LUB RÓŻNYCH ZASADACH ZAGOSPODAROWANIA
- PRZEZNACZENIE TERENÓW
- TERENY DO ZALESIENIA
- TERENY ROLNICZE Z ZAKAZEM ZABUDOWY
- TERENY DRÓG WEWNĘTRZNYCH

ZX
RP
KDW

ZESPÓŁ AUTORSKI

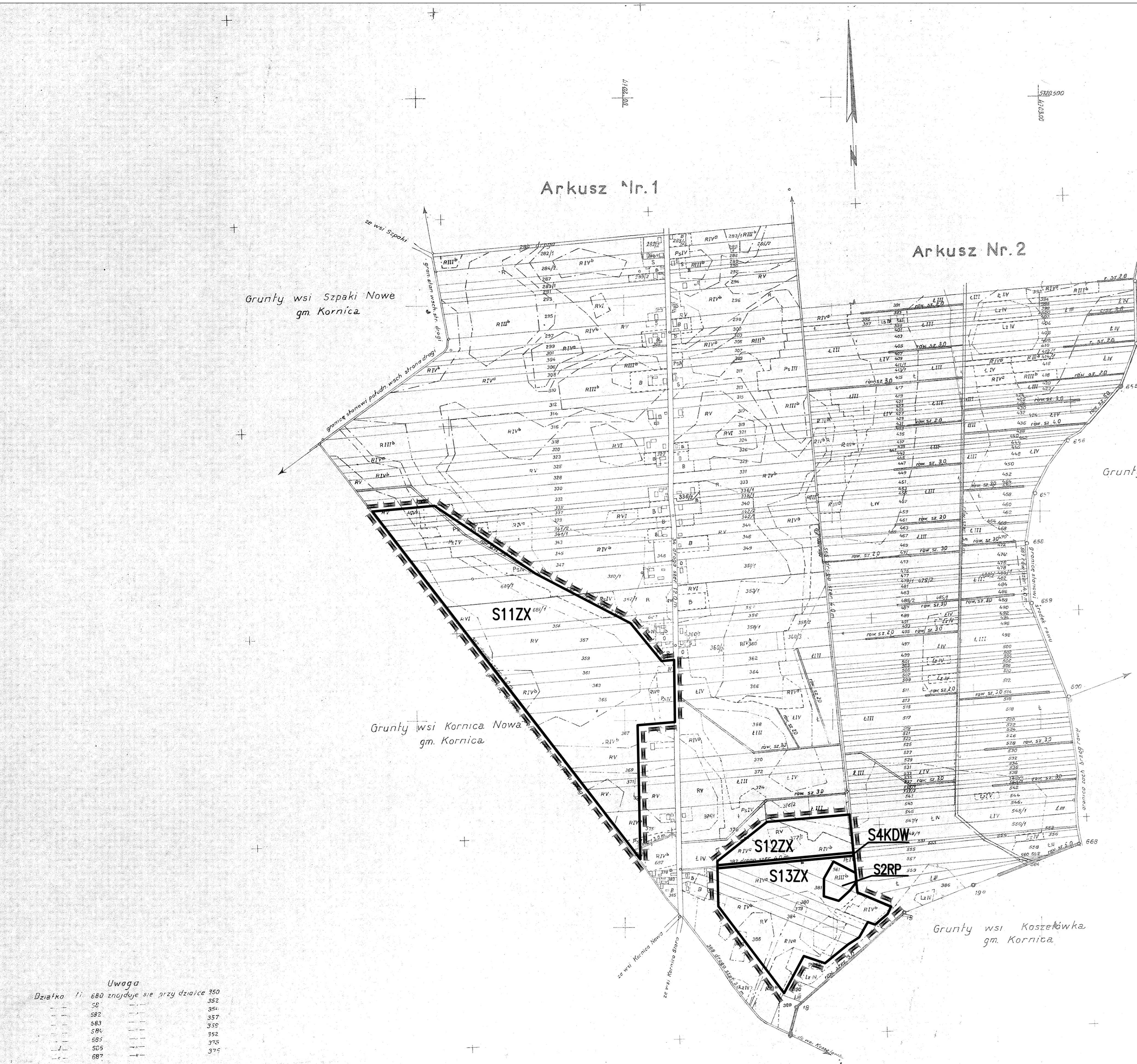
GŁÓWNY PROJEKTANT mgr inż. architekt ARKADIUSZ BOJCZUK upr. urb. nr 1595, upr. bud. nr 374/Lb/2001 Okręgowa Izba Urbanistów z siedzibą w Warszawie nr WA-257

ASISTENT PROJEKANTA mgr inż. architekt krajobrazu MAREK OSAK

OPRACOWANIE GRAFICZNE mgr inż. architekt Wioletta Chazan

KOMUNIKACJA I INFRASTRUKTURA TECHNICZNA SKUTKI FINANSOWE inż. PIOTR BOJCZUK upr. bud. nr 2669/Lb/74

OCHRONA ŚRODOWISKA I PRZYRODY mgr geogr. PRZEMYSŁAW BOJCZUK



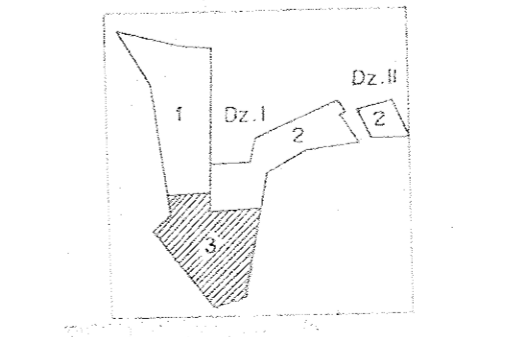
Uwaga

Działka 1/1	680	znajduje się przy działce 350
58	---	352
59	---	351
582	---	357
583	---	359
584	---	352
585	---	375
585	---	375
587	---	375

Mapa uwzględnia wyniki klasyfikacji gruntów z r. 1985. W 1988 wведено сілські адмін. райони.

Mapa została zaktualizowana w wyniku zmian związanych z uregulowaniem własności i podziałem terenów w roku 1978 przez geodęz. Wal. Stara Geod. i Ter. Kolejnych w Składowej Państwowej ul. S. Dąbrowskiego

Schemat podziału obrębu



Zgodność kopii z pierwotnym świadectwem
Warszawskie Okręgowe Przedsiębiorstwo
Miernicze
Naczelny inżynier
inż. Piotr Bojczuk
Warszawa dn. 20.11.2012.