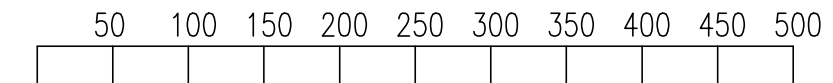


# MIEJSCOWY PLAN ZAGOSPODAROWANIA PRZESTRZENNEGO GMINY STARA KORNICA

## TERENY PRZEZNACZONE DO ZALESIENIA

### miejsowość WÓLKA NOSOWSKA

skala 1:5000



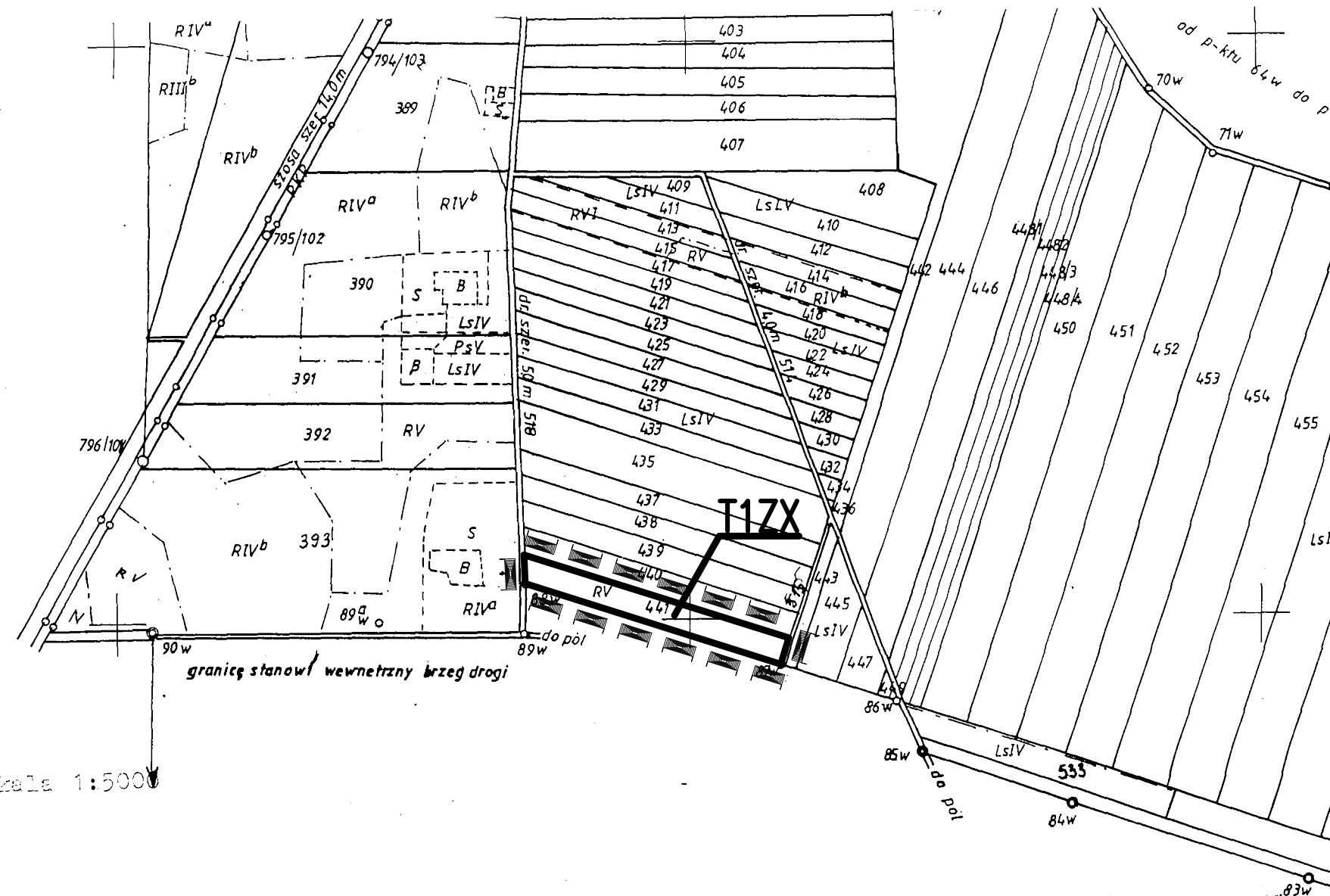

RYSUNEK PLANU

nr 1 Rysunek nr 18

do uchwały Nr XVII/106/2012

Rady Gminy Stara Kornica

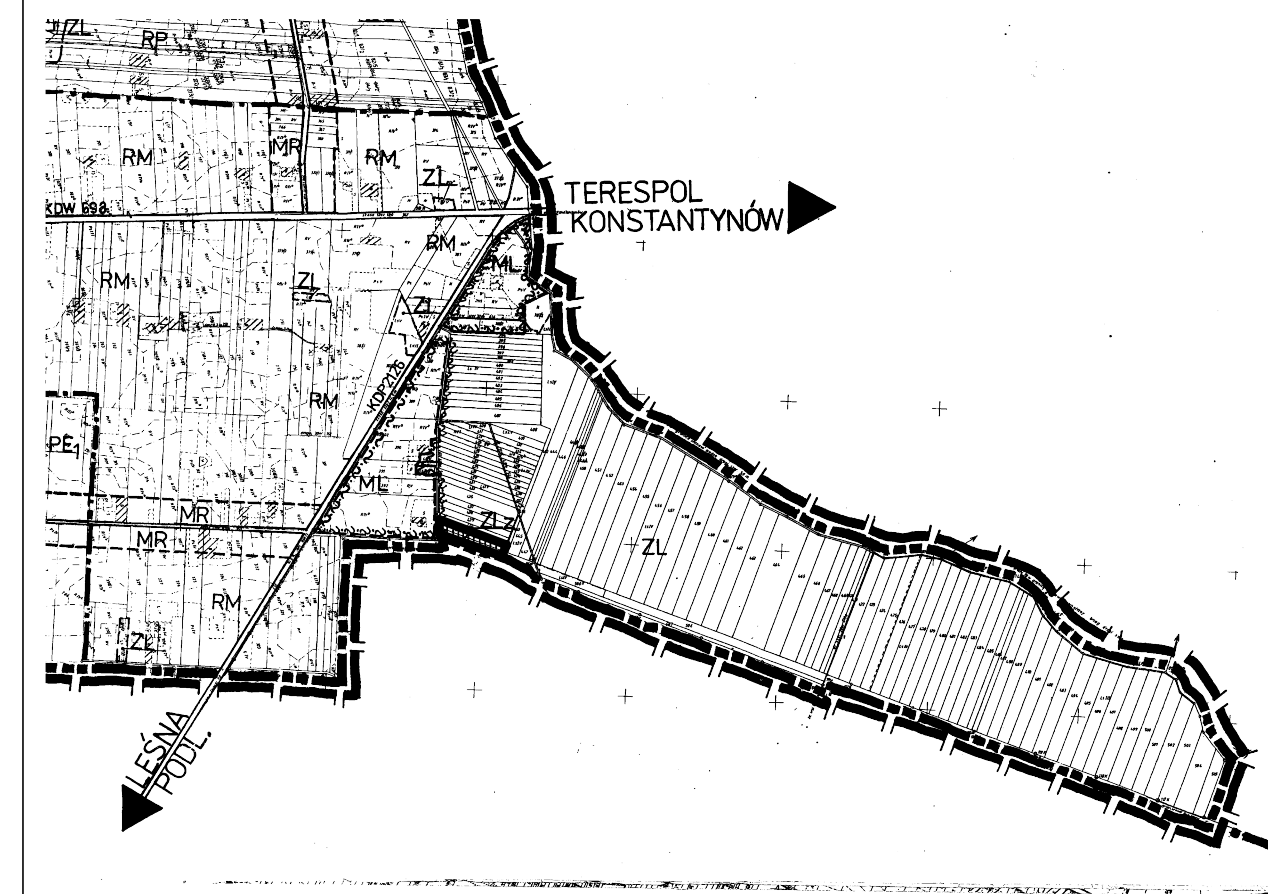
z dnia 5 czerwca 2012 r.



Karta widencyjna skala 1:5000  
gm. St. Kornica  
w. Wólka Nosowska

STAROSTWO POWIATOWE  
w Łosicach  
Powiatowy Ośrodek Dokumentacji  
Geodezyjnej i Kartograficznej  
ul. Krasińskiego 1, tel. 081 357-33-80  
8N 200 110200

1468/05  
1008/09/16



WYRYS ze STUDIUM UWARUNKWAŃ i KIERUNKÓW  
ZAGOSPODAROWANIA PRZESTRZENNEGO  
GMINY STARA KORNICA

skala 1:10000

### LEGENDA

- GRANICE OBSZARÓW I TERENÓW
- LINIE ROZGRANICZAJĄCE TERENY O RÓŻNYCH FUNKCJACH LUB RÓŻNYCH ZASADACH ZAGOSPODAROWANIA
- PRZEZNACZENIE TERENÓW  
TERENY DO ZALESIENIA

### ZESPÓŁ AUTORSKI

#### GLÓWNY PROJEKTANT

mgr inż. architekt ARKADIUSZ BOJCZUK  
upr. urb. nr 1595, upr. bud. nr 374/Lb/2001  
Okręgowa Izba Urbanistów zs w Warszawie nr WA-257

#### KOMUNIKACJA I INFRASTRUKTURA TECHNICZNA SKUTKI FINANSOWE

inż. PIOTR BOJCZUK  
upr. bud. nr 2669/Lb/74

#### ASYSTENT PROJEKANTA

mgr inż. architekt krajobrazu MAREK OSAK

#### OCHRONA ŚRODOWISKA I PRZYRODY

mgr geogr. PRZEMYSŁAW BOJCZUK

#### OPRACOWANIE GRAFICZNE

mgr inż. architekt Wioleta Chazan