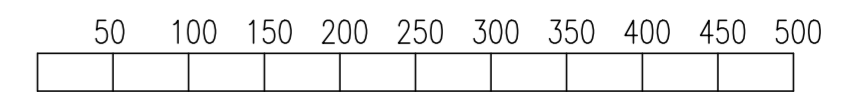
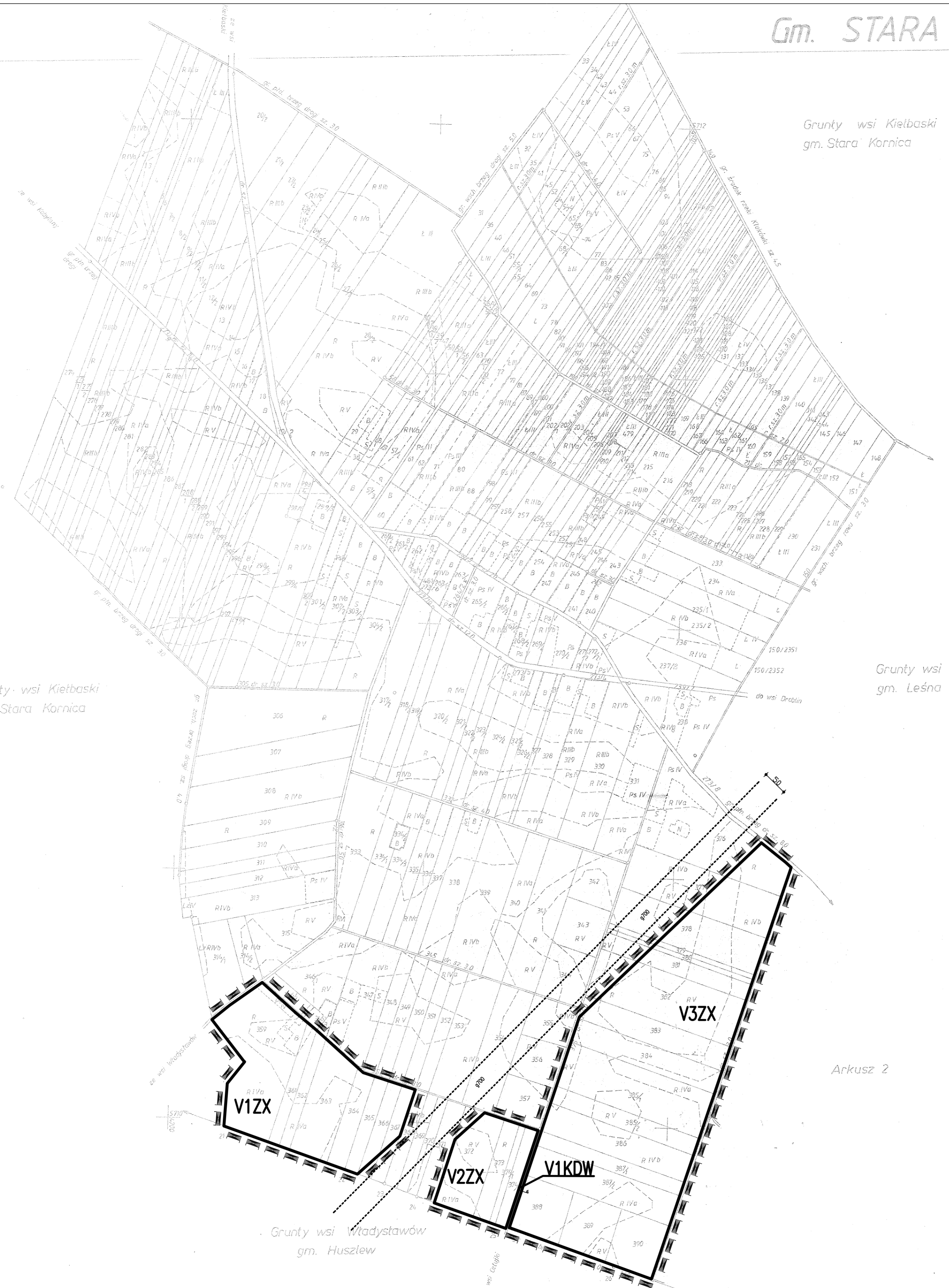


MIEJSCOWY PLAN ZAGOSPODAROWANIA PRZESTRZENNEGO GMINY STARA KORNICA  
TERENY PRZEZNACZONE DO ZALESIENIA  
miejscowość WYGNANKI



skala 1:5000

RYSunEK PLANU  
Załącznik nr 1 Rysunek nr 19  
do uchwały Nr XVII/106/2012  
Rady Gminy Stara Kornica  
z dnia 5 czerwca 2012 r.



Grunty wsi Kietbaski  
gm. Stara Kornica

Grunty wsi Droblin  
gm. Leśna Podl.

Grunty wsi Kietbaski  
gm. Stara Kornica

Grunty wsi Władystawów  
gm. Huszlew

Arkusze 2

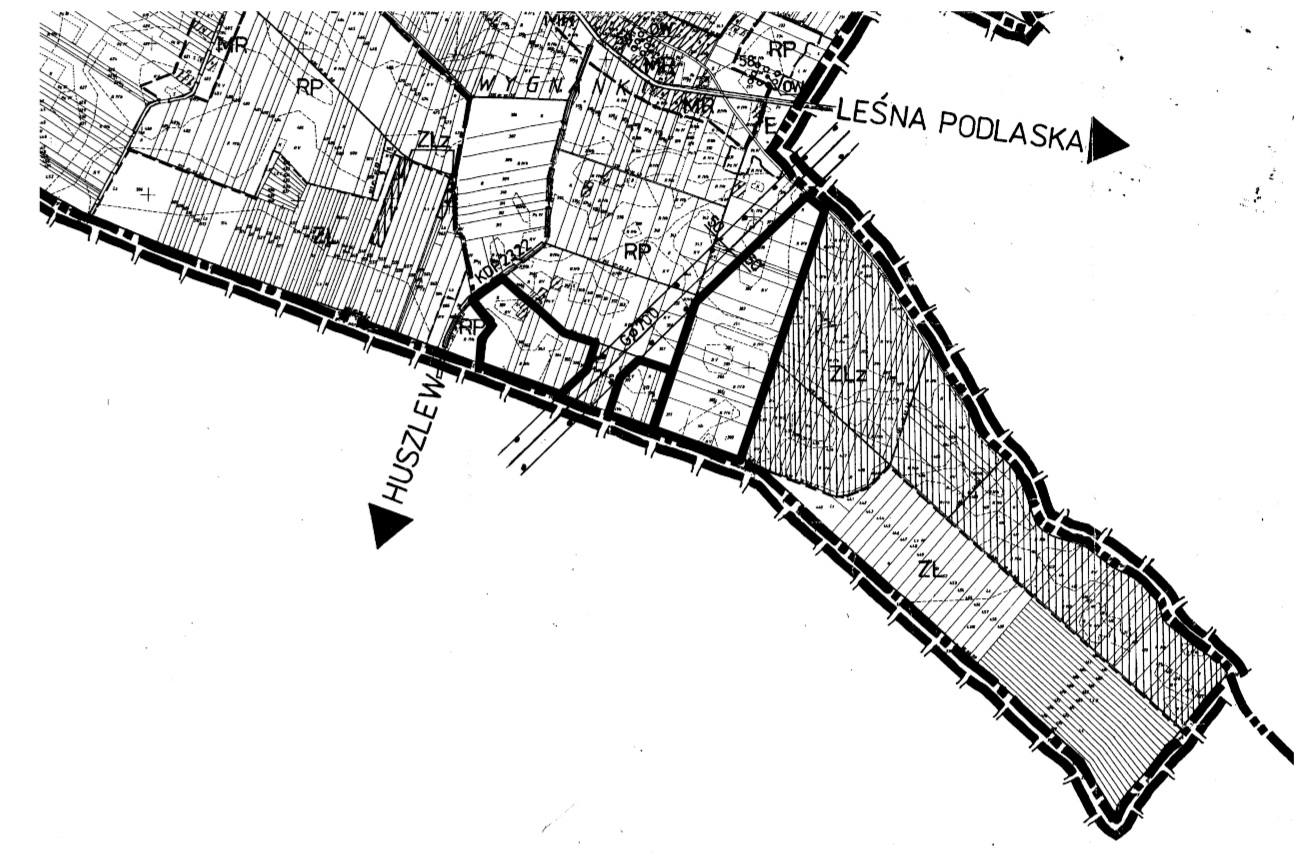
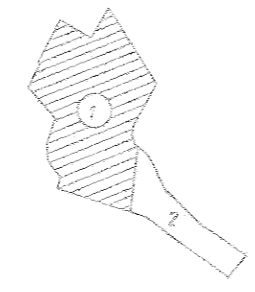
Działki 479 przy 210  
481 " 267

Skala kwadratów w układzie II-65

Obwód WYGNANKI  
Ark. 1 (2)  
Skala 1:5000

MAPA EWIDENCJI GRUNTÓW  
Odczyt z planu sytuacyjnego sporządzonego na podkładzie fotogrametrycznym przez Warszawskie Okręgowe Przedsiębiorstwo Miarowe wykonany przez Woj. Biuro Geodezji i Terenów Rolnych w Białej Podl. w 1983r.

Układ arkuszy Pow. obszaru 383,49 ha



WYRYS ze STUDIUM UWARUNKOWAŃ i KIERUNKÓW ZAGOSPODAROWANIA PRZESTRZENNEGO

skala 1:10000

LEGENDA

- GRANICE OBSZARÓW I TERENÓW**
- GRANICA OBSZARU OBJĘTEGO PLANEM
  - LINE ROZGRANICZAJĄCE TERENY O RÓŻNYCH FUNKCJACH LUB RÓŻNYCH ZASADACH ZAGOSPODAROWANIA
  - STREFA BEZPIECZEŃSTWA GAZOCIĄGU WYSOKIEGO CIŚNIENIA
- PRZEZNACZENIE TERENÓW**
- ZX TERENY DO ZALESIENIA
  - KDW TERENY DRÓG WEWNĘTRZNYCH

ZESPÓŁ AUTORSKI

GLÓWNY PROJEKTANT  
mgr inż. architekt ARKADIUSZ BOJCZUK  
upr. urb. nr 1595, upr. bud. nr 374/Lb/2001  
Okręgowa Izba Urbanistów z siedzibą w Warszawie nr WA-257

ASYSTENT PROJEKTANTA  
mgr inż. architekt krajobrazu MAREK OSAK

OPRACOWANIE GRAFICZNE  
mgr inż. architekt Wioletta Chazan

KOMUNIKACJA I INFRASTRUKTURA TECHNICZNA  
SKUTKI FINANSOWE  
inż. PIOTR BOJCZUK  
upr. bud. nr 2869/Lb/74

OCHRONA ŚRODOWISKA I PRZYRODY  
mgr geogr. PRZEMYSŁAW BOJCZUK

155/19/1/63

*[Signature]*