

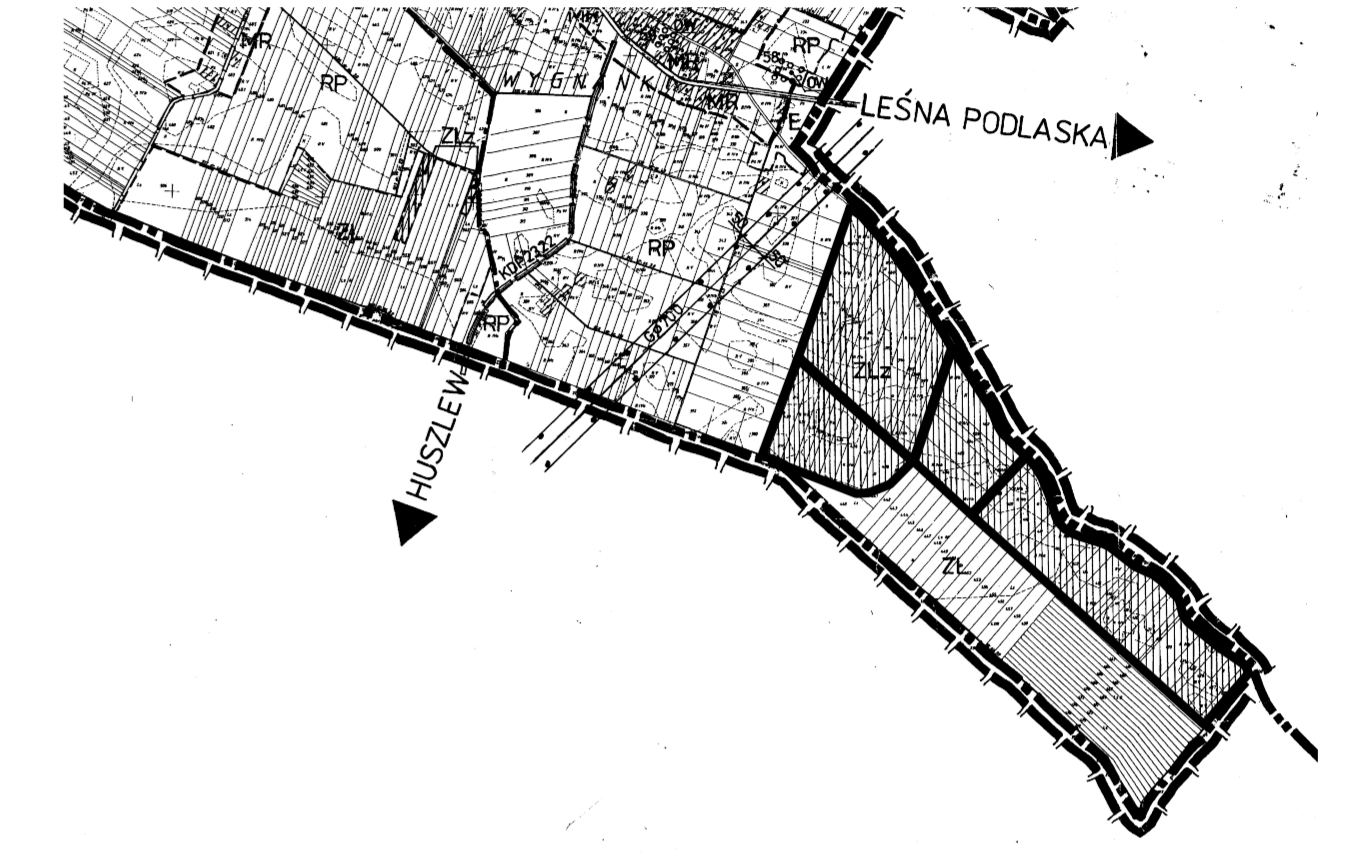
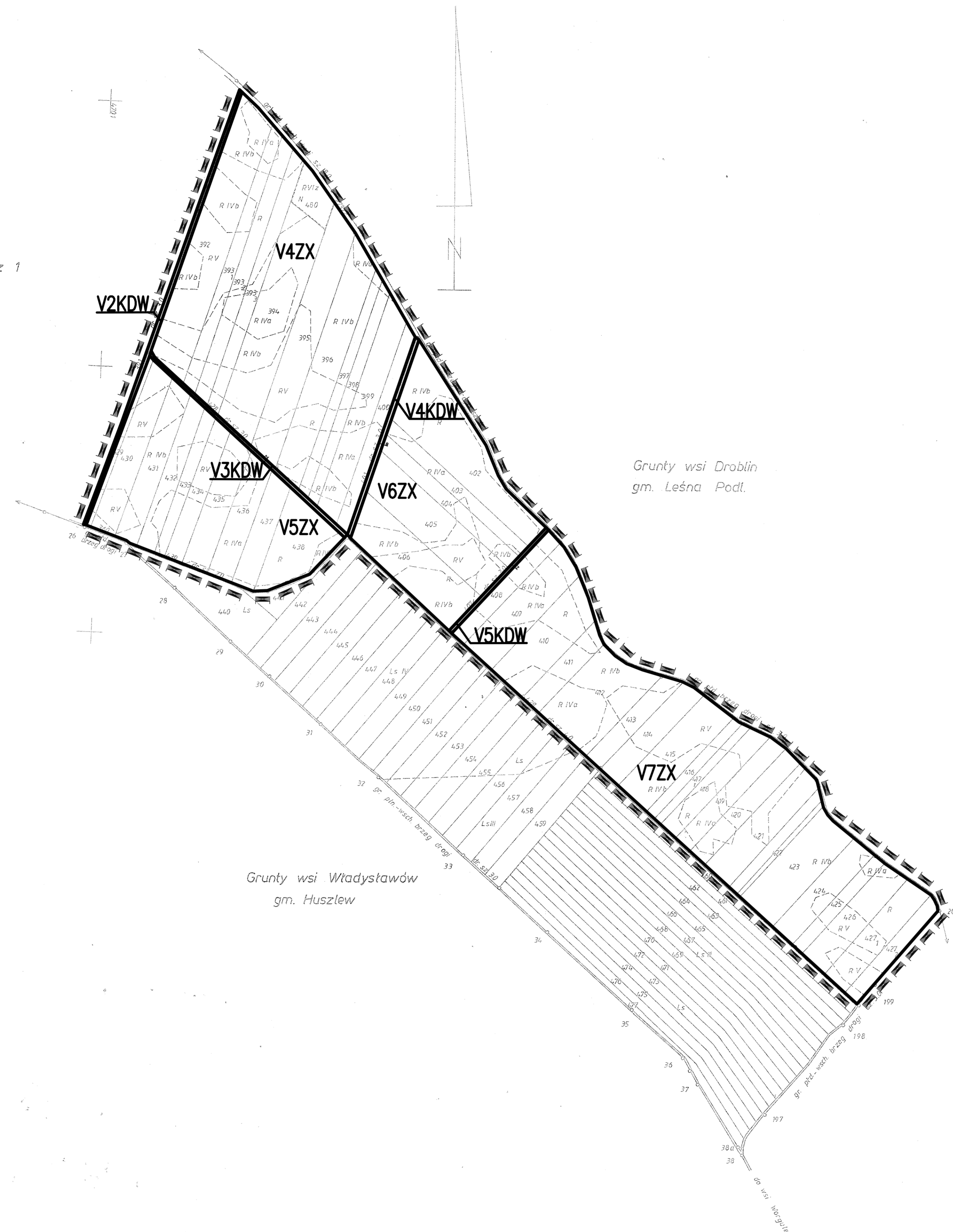
MIEJSCOWY PLAN ZAGOSPODAROWANIA  
PRZESTRZENNEGO GMINY STARA KORNICA  
TERENY PRZEZNACZONE DO ZALESIENIA  
miejscowość WYGNANKI

50 100 150 200 250 300 350 400 450 500

skala 1:5000

RYSUNEK PLANU  
Załącznik nr 1 Rysunek nr 20  
do uchwały Nr XVII/106/2012  
Rady Gminy Stara Kornica  
z dnia 5 czerwca 2012 r.

Arkusz 1



WYRYS ze STUDIUM UWARUNKWAŃ i KIERUNKÓW  
ZAGOSPODAROWANIA PRZESTRZENNEGO

skala 1:10000

LEGENDA

GRANICE OBSZARÓW I TERENÓW  
GRANICA OBSZARU OBJĘTEGO PLANEM  
LINE ROZGRANICZAJĄCE TERENY O RÓŻNYCH FUNKCJACH  
LUB RÓŻNYCH ZASADACH ZAGOSPODAROWANIA

PRZEZNACZENIE TERENÓW  
ZX TERENY DO ZALESIENIA  
KDW TERENY DRÓG WEWNĘTRZNYCH

ZESPÓŁ AUTORSKI

CEŁOWNY PROJEKTANT  
mgr inż. architekt ARKADIUSZ BOJCZUK  
upr. urb. nr 1595, upr. bud. nr 374/Lb/2001  
Okręgowa Izba Urbanistów z siedzibą w Warszawie nr WA-257

KOMUNIKACJA I INFRASTRUKTURA TECHNICZNA  
SKUTKI FINANSOWE  
inż. PIOTR BOJCZUK  
upr. bud. nr 2869/Lb/74

OCHRONA ŚRODOWISKA I PRZYRODY  
mgr geogr. PRZEMYSŁAW BOJCZUK

ASYSTENT PROJEKTANTA  
mgr inż. architekt krajobrazu MAREK OSAK  
OPRACOWANIE GRAFICZNE  
mgr inż. architekt Wioletta Chazon

Skatka kwadratów w układzie II-65

Obręb WYGNANKI

Ark. 2 (2)

Skala 1:5000

MAPA EWIDENCJI GRUNTÓW

Odcrys z pierwotnego sporządzonego na podstawie fotogrametrycznym przez Warszawskie  
Okręgowe Przedsiębiorstwo Miernicze wykonany przez Woj. Biuro Geodezji i Terenów  
Rolnych w Białej Podl. w 1993r.

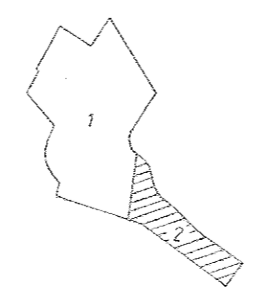
Sporządził  
mgr inż. Jerzy Wobedilo

Sprawdził

mgr inż. Jerzy Wobedilo

Układ arkusza

Pow. obrębu  
383.49 ha



Podpisano w siedzibie  
177... zgodność z  
oryg.  
potwierdził  
1. osice, ds. 2009.07.10

155/14/4/63

Abelczyk