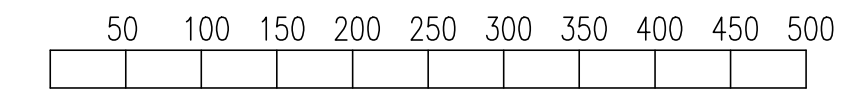
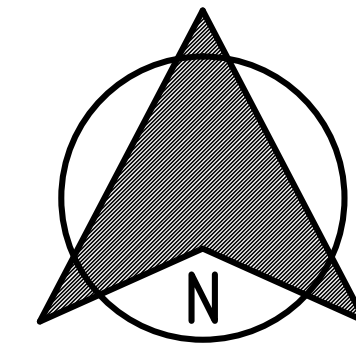
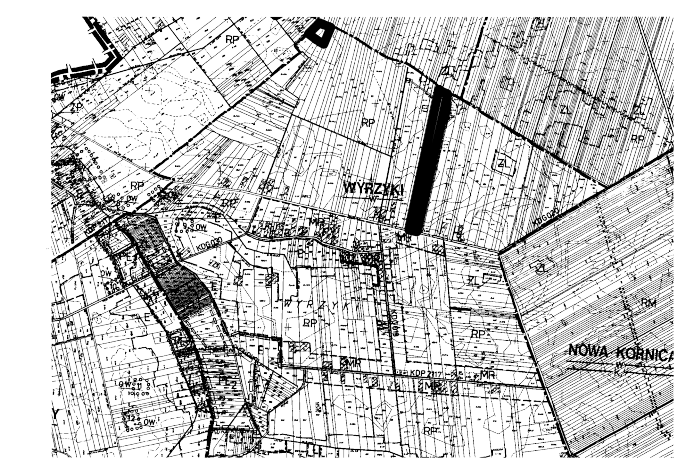


MIJSCOWY PLAN ZAGOSPODAROWANIA PRZESTRZENNEGO GMINY STARA KORNICA TERENY PRZEZNACZONE DO ZALESIENIA miejscowość WYRZYKI



skala 1:5000

RYSUNEK PLANU
Załącznik nr 1 Rysunek nr 21
do uchwały Nr XVII/106/2012
Rady Gminy Stara Kornica
z dnia 5 czerwca 2012 r.



WYRYS ze STUDYUM UWARUNKOWAŃ i KIERUNKÓW ZAGOSPODAROWANIA PRZESTRZENNEGO GMINY STARA KORNICA
skala 1:10000



Arkusz 2

STAROSTWO POWIATOWE
w Łosicach
Powiatowy Dystrykt Dokumentacji
Geodezyjnej i Kartograficznej
ul. Krzywobłazów 1, tel. (083) 357-33-80
ul. Krzywobłazów 2, tel. 301 10-00

LEGENDA

- GRANICE OBSZARÓW I TERENÓW
- GRANICA OBSZARU OBJĘTEGO PLANEM
- LINIE ROZGRANICZAJĄCE TERENY O RÓŻNYCH FUNKCJACH LUB RÓŻNYCH ZASADACH ZAGOSPODAROWANIA

- PRZEZNACZENIE TERENÓW
- ZX TERENY DO ZALESIENIA
- RP TERENY ROLNICZE Z ZAKAZEM ZABUDOWY

ZESPÓŁ AUTORSKI

GLÓWNY PROJEKTANT
mgr inż. architekt ARKADIUSZ BOJCZUK
upr. urb. nr 1595, upr. bud. nr 374/Lb/2001
Okręgowa Izba Urbanistów z siedzibą w Warszawie nr WA-257

KOMUNIKACJA I INFRASTRUKTURA TECHNICZNA
SKUTKI FINANSOWE
inż. PIOTR BOJCZUK
upr. bud. nr 2669/Lb/74

ASYSTENT PROJEKTANTA
mgr inż. architekt krajobrazu MAREK OSAK
OPRACOWANIE GRAFICZNE
mgr inż. architekt Wioleta Chazon

OCHRONA ŚRODOWISKA I PRZYRODY
mgr geogr. PRZEMYSŁAW BOJCZUK