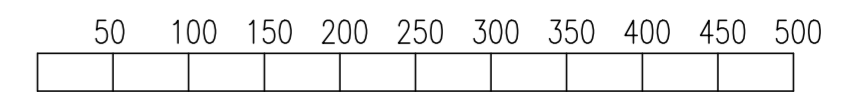
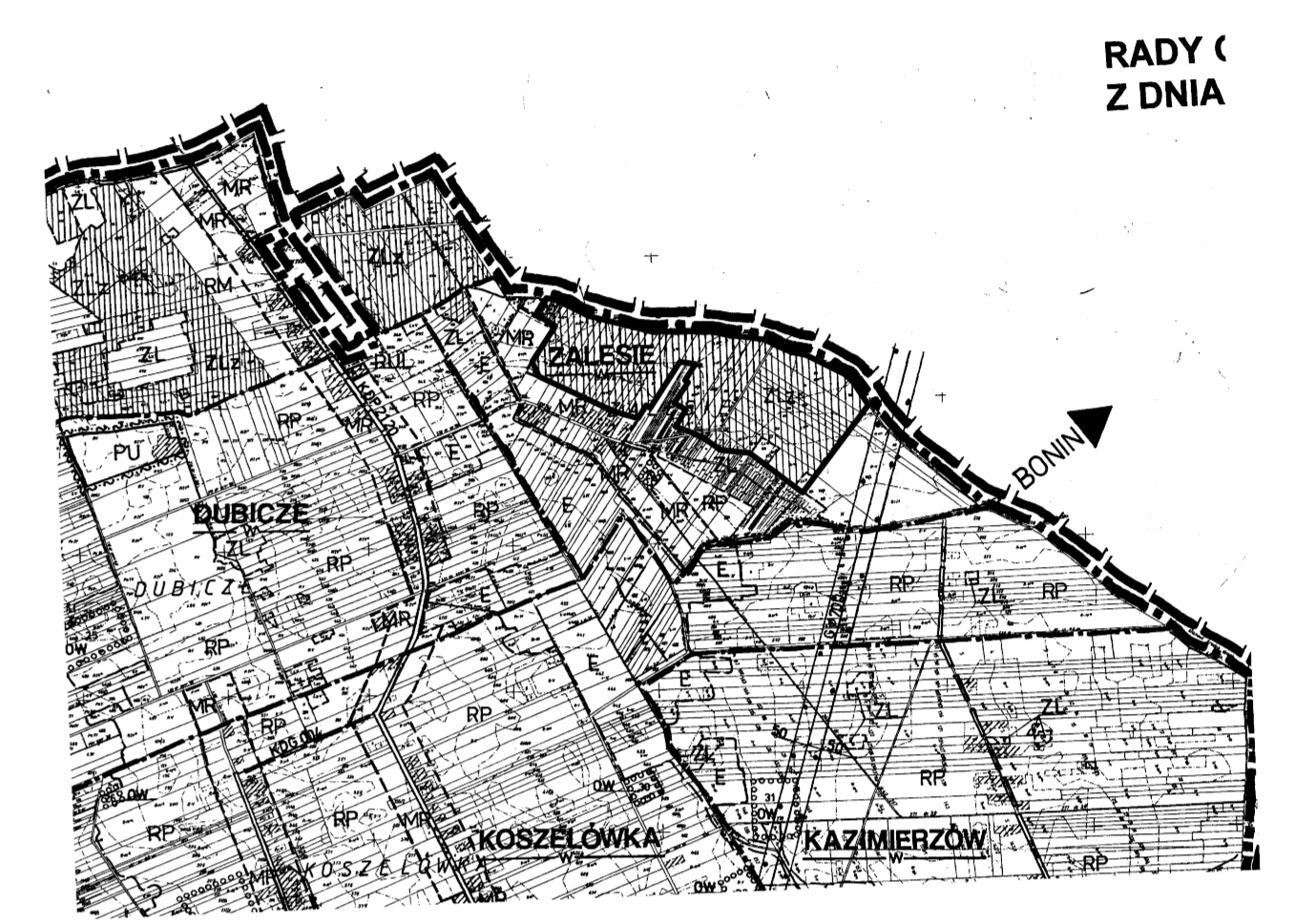


MIEJSCOWY PLAN ZAGOSPODAROWANIA PRZESTRZENNEGO GMINY STARA KORNICA TERENY PRZEZNACZONE DO ZALESIENIA miejscowość ZALESIE



skala 1:5000

RYСУNEK PLANU Załącznik nr 1 Rysunek nr 22 do uchwały Nr XVII/106/2012 Rady Gminy Stara Kornica z dnia 5 czerwca 2012 r.



RADY GMINY STARA KORNICA Z DNIA

WYRYS ze STUDIUM UWARUNKOWAŃ i KIERUNKÓW ZAGOSPODAROWANIA PRZESTRZENNEGO

skala 1:10000

LEGENDA

- GRANICE OBSZARÓW I TERENÓW
  - GRANICA OBSZARU OBJĘTEGO PLANEM
  - LINE ROZGRANICZAJĄCE TERENY O RÓŻNYCH FUNKCJACH LUB RÓŻNYCH ZASADACH ZAGOSPODAROWANIA
  - STREFA BEZPIECZEŃSTWA NAPOWIETRZNEJ LINII ELEKTROENERGETYCZNEJ ŚREDNIEGO NAPIĘCIA
  - STREFA BEZPIECZEŃSTWA GAZOCIĄGU WYSOKIEGO CIŚNIENIA
- PRZEZNACZENIE TERENÓW
  - ZX TERENY DO ZALESIENIA
  - RP TERENY ROLNICZE Z ZAKAZEM ZABUDOWY
  - KDW TERENY DRÓG WEWNĘTRZNYCH

ZESPÓŁ AUTORSKI

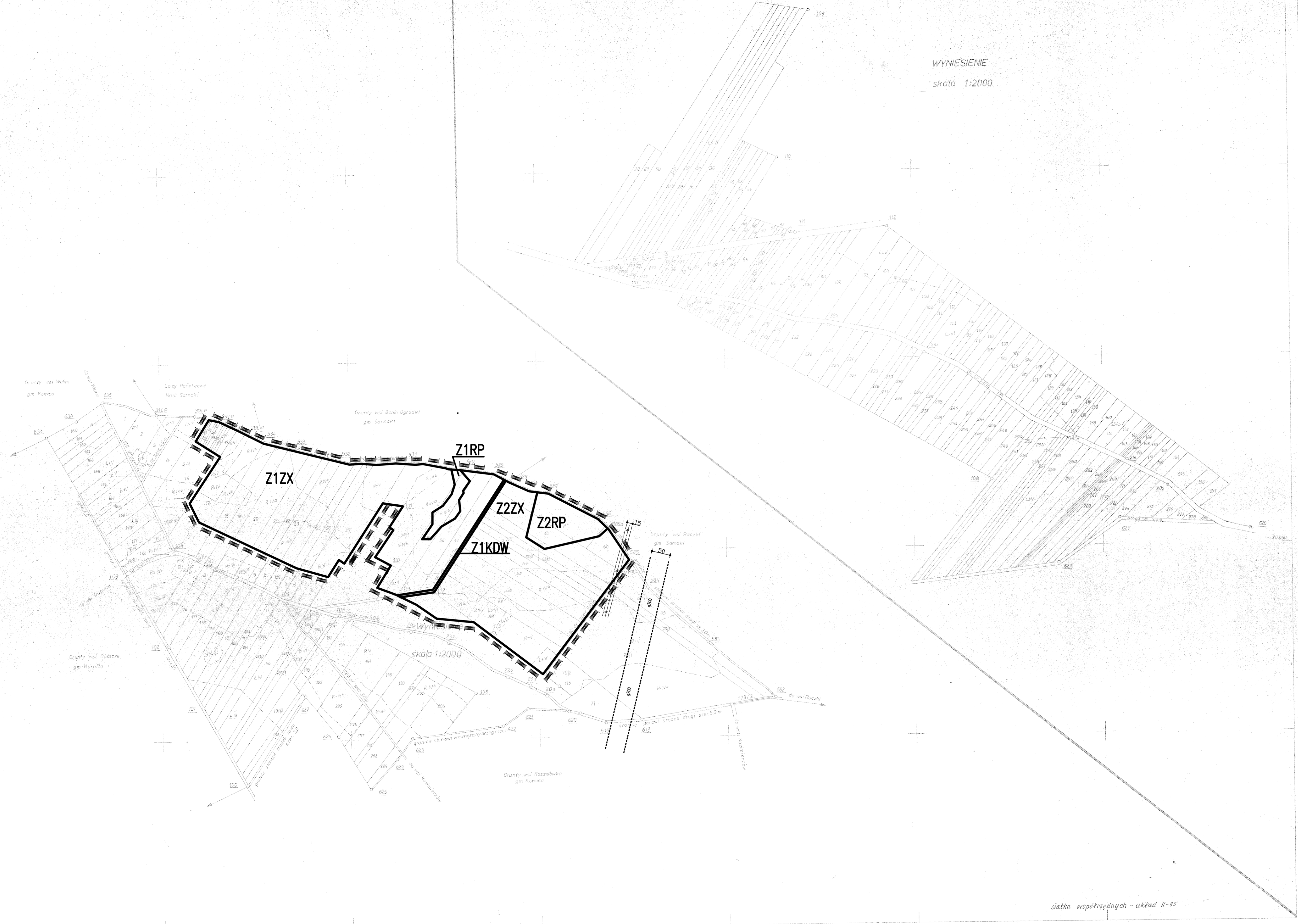
OCŁOWNY PROJEKTANT mgr inż. architekt ARKADIUSZ BOJCIUK upr. urb. nr 1595, upr. bud. nr 374/Lb/2001 Okręgowa Izba Urbanistów z siedzibą w Warszawie nr WA-257

KOMUNIKACJA I INFRASTRUKTURA TECHNICZNA SKUTKI FINANSOWE inż. PIOTR BOJCIUK upr. bud. nr 2869/Lb/74

OCHRONA ŚRODOWISKA I PRZYRODY mgr geogr. PRZEMYSŁAW BOJCIUK

ASISTENT PROJEKTANTA mgr inż. architekt KRAJOBRAZU MAREK OSAK

OPRACOWANIE GRAFICZNE mgr inż. architekt WIOLETA CHAZAN



WYNIESIENIE skala 1:2000

skala 1:2000

siatka współrzędnych - układ II-65

Arkusz nr 1 155/8161187

Powierzchnia: 104,71 ha

woj. białkopodlaskie gm. Kornica wieś ZALESIE

MAPA 1:5000

1. Materiały źródłowe — pomiar bezpośredni wykonany w r. 1982 przez WBG i TR w Białej Podl. RO w Łosicach  
2. Mapa — sporządzona w 1983 r. na podst. w/w pomiaru ukł. współt. II-65  
3. Matryca — wykonana w r. 1983.

WOJEWÓDZKIE BIURO GEODEZJI I TR w BIAŁEJ PODLASKIEJ RO w ŁOSICACH  
Kierownik robót: Krzysztof Janabanski  
Kierownik zespołu technicznego: Włodzisław Wójcik  
mgr inż. Włodzisław Wójcik

