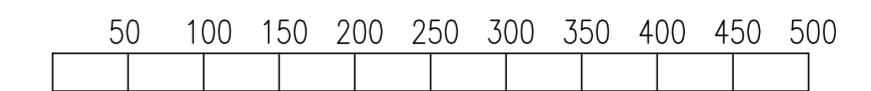
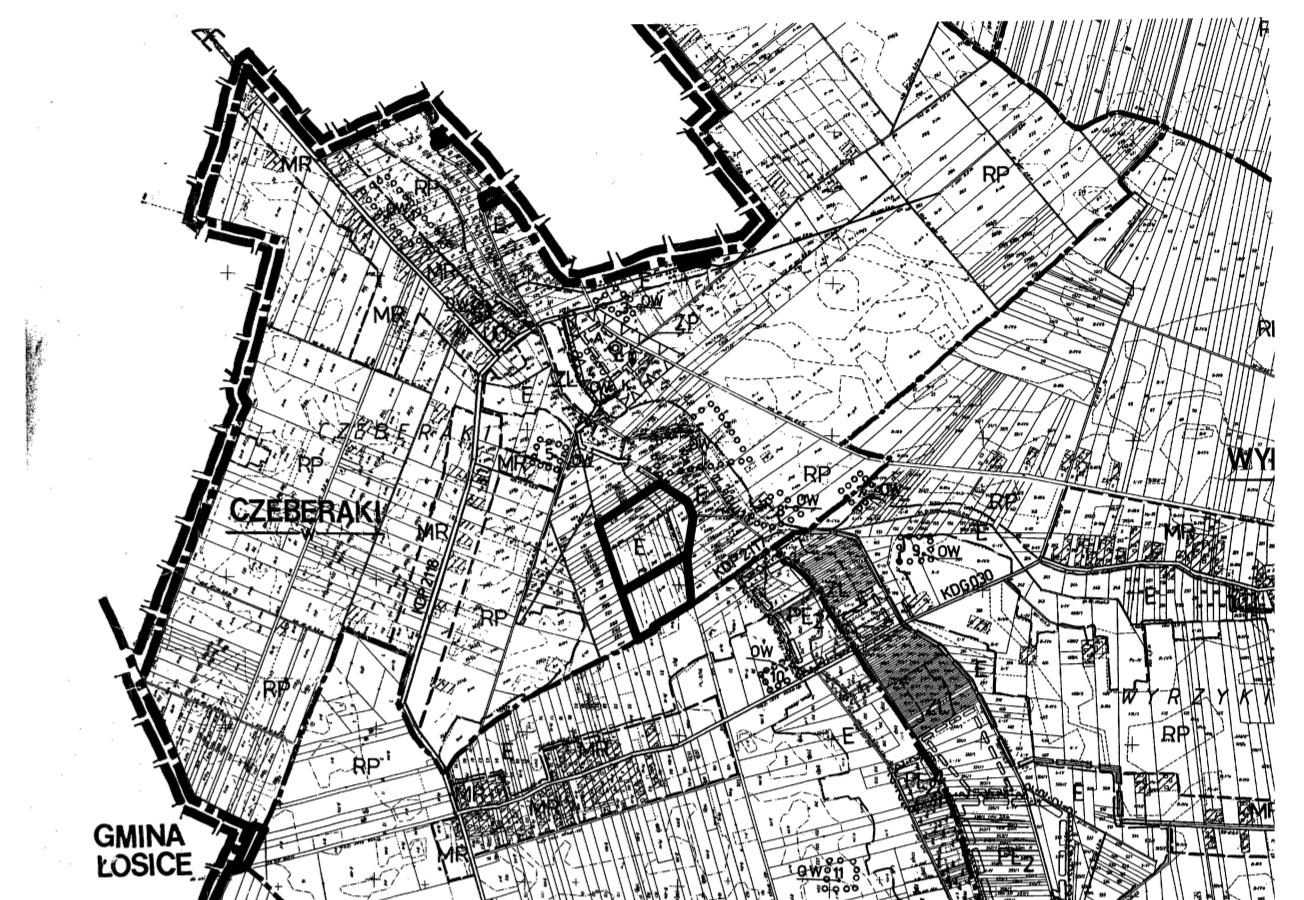
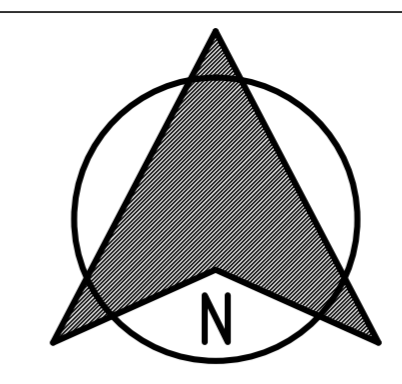


MIEJSCOWY PLAN ZAGOSPODAROWANIA PRZESTRZENNEGO GMINY STARA KORNICA TERENY PRZEZNACZONE DO ZALESIENIA miejscowość CZEBERAKI



skala 1:5000

RYSUNEK PLANU
Załącznik nr 1 Rysunek nr 3
do uchwały Nr XVII/106/2012
Rady Gminy Stara Kornica
z dnia 5 czerwca 2012 r.



WYRYS ze STUDYUM UWARUNKOWAŃ i KIERUNKÓW ZAGOSPODAROWANIA PRZESTRZENNEGO GMINY STARA KORNICA
skala 1:10000

LEGENDA

- GRANICE OBSZARÓW I TERENÓW
- GRANICA OBSZARU OBJĘTEGO PLANEM
- LINIE ROZGRANICZAJĄCE TERENY O RÓŻNYCH FUNKCJACH LUB RÓŻNYCH ZASADACH ZAGOSPODAROWANIA
- PRZEZNACZENIE TERENÓW
- TERENY DO ZALESIENIA
- TERENY DRÓG WEWNĘTRZNYCH

ZX
KDW

ZESPÓŁ AUTORSKI

GŁÓWNY PROJEKTANT
mgr inż. architekt ARKADIUSZ BOJCZUK
upr. urb. nr 1595, upr. bud. nr 374/lb/2001
Okregowa Izba Urbanistów z siedzibą w Warszawie nr WA-257

ASYSTENT PROJEKTANTA
mgr inż. architekt krajobrazu MAREK OSAK

OPRACOWANIE GRAFICZNE
mgr inż. architekt Wioletta Chazon

**KOMUNIKACJA I INFRASTRUKTURA TECHNICZNA
SKUTKI FINANSOWE**
inż. PIOTR BOJCZUK
upr. bud. nr 2669/lb/74

OCHRONA ŚRODOWISKA I PRZYRODY
mgr geogr. PRZEMYSŁAW BOJCZUK

MAPA EWIDENCYJNA
Skala 1:5000
Ob. Czeberaki
Gm. Stara Kornica

PODZIAŁKI w Łosicach
DY 1532/06
Wzrost: 155,17/11/16,3
Lokalizacja: 3.02.2006

MAPA EWIDENCYJNA
Skala 1:5000
Ob. Czeberaki
Gm. Stara Kornica

MAPA EWIDENCYJNA
Skala 1:5000
Ob. Czeberaki
Gm. Stara Kornica