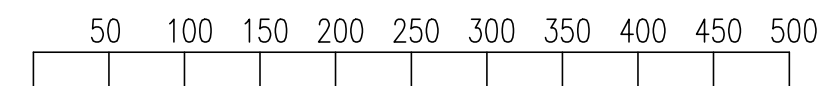

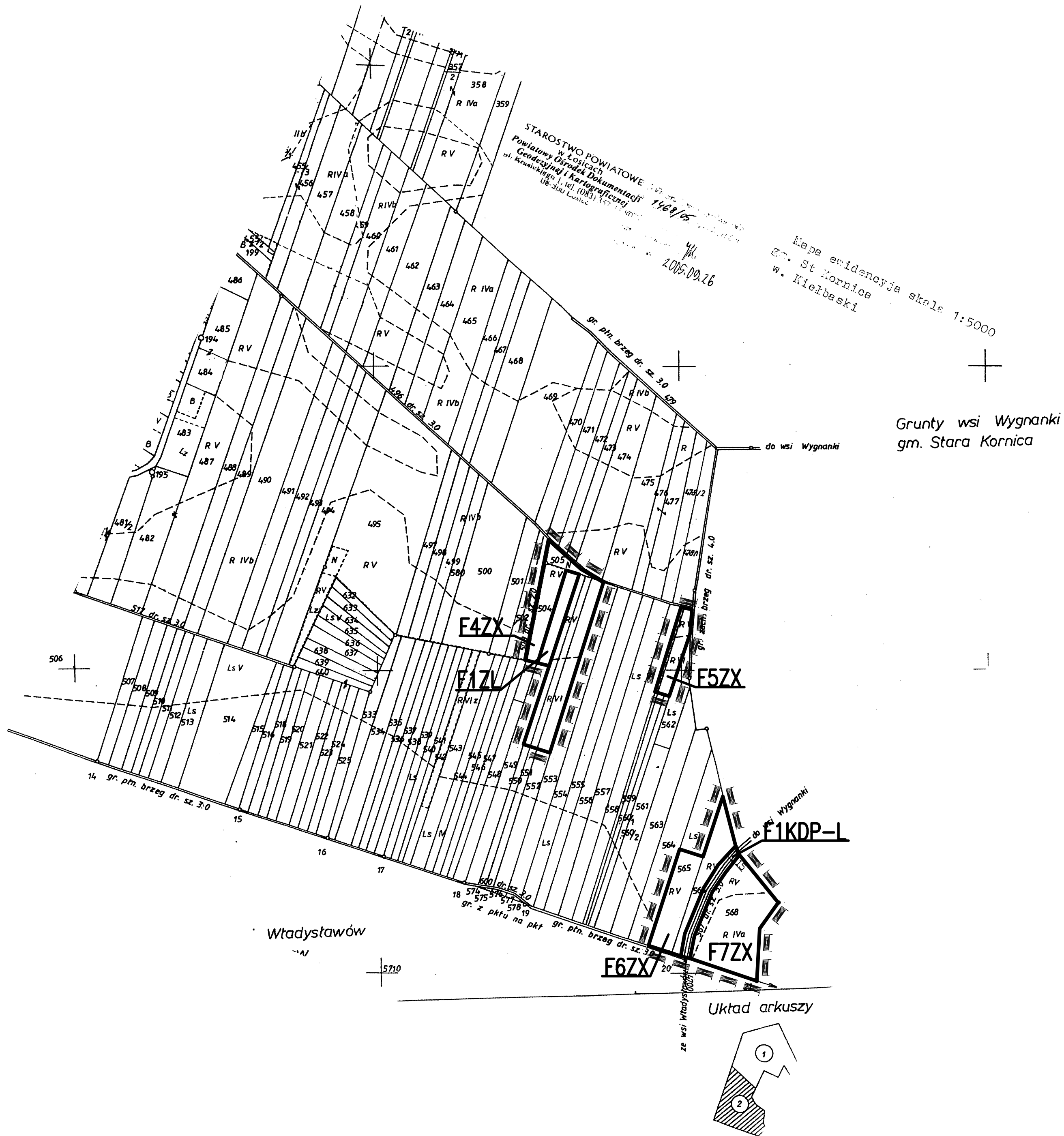


# MIJSCOWY PLAN ZAGOSPODAROWANIA PRZESTRZENNEGO GMINY STARA KORNICA TERENY PRZEZNACZONE DO ZALESIENIA miejscowość KIELBASKI



skala 1:5000

RYSUNEK PLANU  
Załącznik nr 1 Rysunek nr 6  
do uchwały Nr XVII/106/2012  
Rady Gminy Stara Kornica  
z dnia 5 czerwca 2012 r.



Grunty wsi Wygnanki  
gm. Stara Kornica



WYRYS ze STUDIUM UWARUNKOWAŃ i KIERUNKÓW ZAGOSPODAROWANIA PRZESTRZENNEGO GMINY STARA KORNICA  
skala 1:10000

### LEGENDA

- GRANICE OBSZARÓW I TERENÓW
- GRANICA OBSZARU OBJĘTEGO PLANEM
- LINIE ROZGRANICZAJĄCE TERENY O RÓŻNYCH FUNKCJACH LUB RÓŻNYCH ZASADACH ZAGOSPODAROWANIA
- PRZEZNACZENIE TERENÓW
- ZX TERENY DO ZALESIENIA
- ZL TERENY LASÓW Z ZAKAZEM ZABUDOWY
- KDP-L TERENY DRÓG PUBLICZNYCH POWIATOWYCH LOKALNYCH

### ZESPÓŁ AUTORSKI

GŁÓWNY PROJEKTANT  
mgr inż. architekt ARKADIUSZ BOJCZUK  
upr. urb. nr 1595, upr. bud. nr 374/Lb/2001  
Okręgowa Izba Urbanistów z siedzibą w Warszawie nr WA-257

ASYSTENT PROJEKTANTA  
mgr inż. architekt krajobrazu MAREK OSAK

OPRACOWANIE GRAFICZNE  
mgr inż. architekt Wioleta Chazan

KOMUNIKACJA I INFRASTRUKTURA TECHNICZNA  
SKUTKI FINANSOWE  
inż. PIOTR BOJCZUK  
upr. bud. nr 2669/Lb/74

OCHRONA ŚRODOWISKA I PRZYRODY  
mgr geogr. PRZEMYSŁAW BOJCZUK