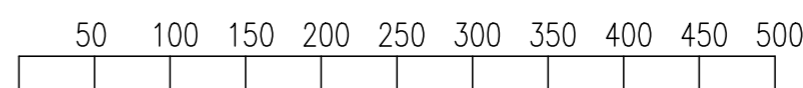



# MIEJSCOWY PLAN ZAGOSPODAROWANIA PRZESTRZENNEGO GMINY STARA KORNICA TERENY PRZEZNACZONE DO ZALESIENIA miejscowość KOLONIA KORNICA

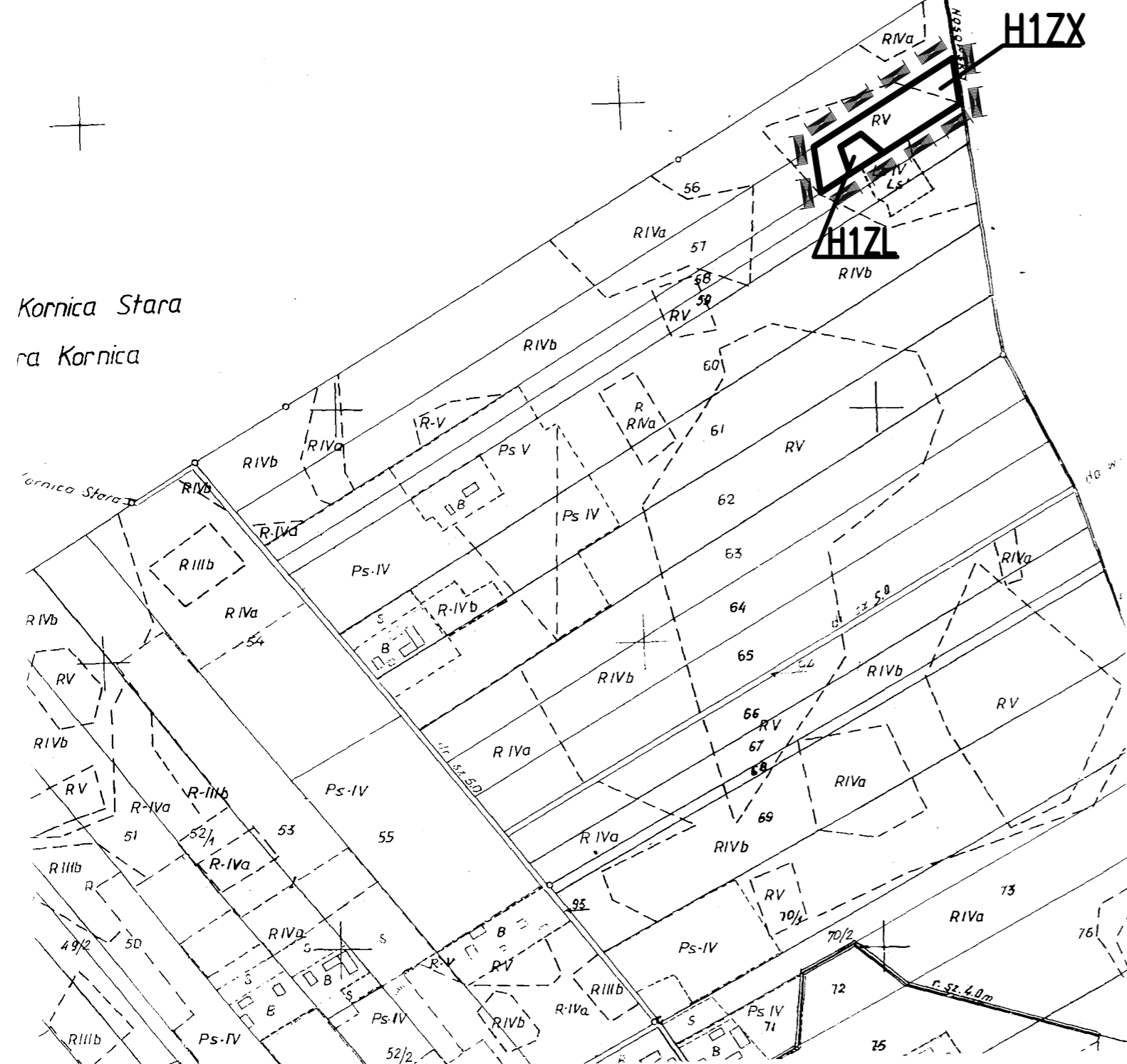


skala 1:5000

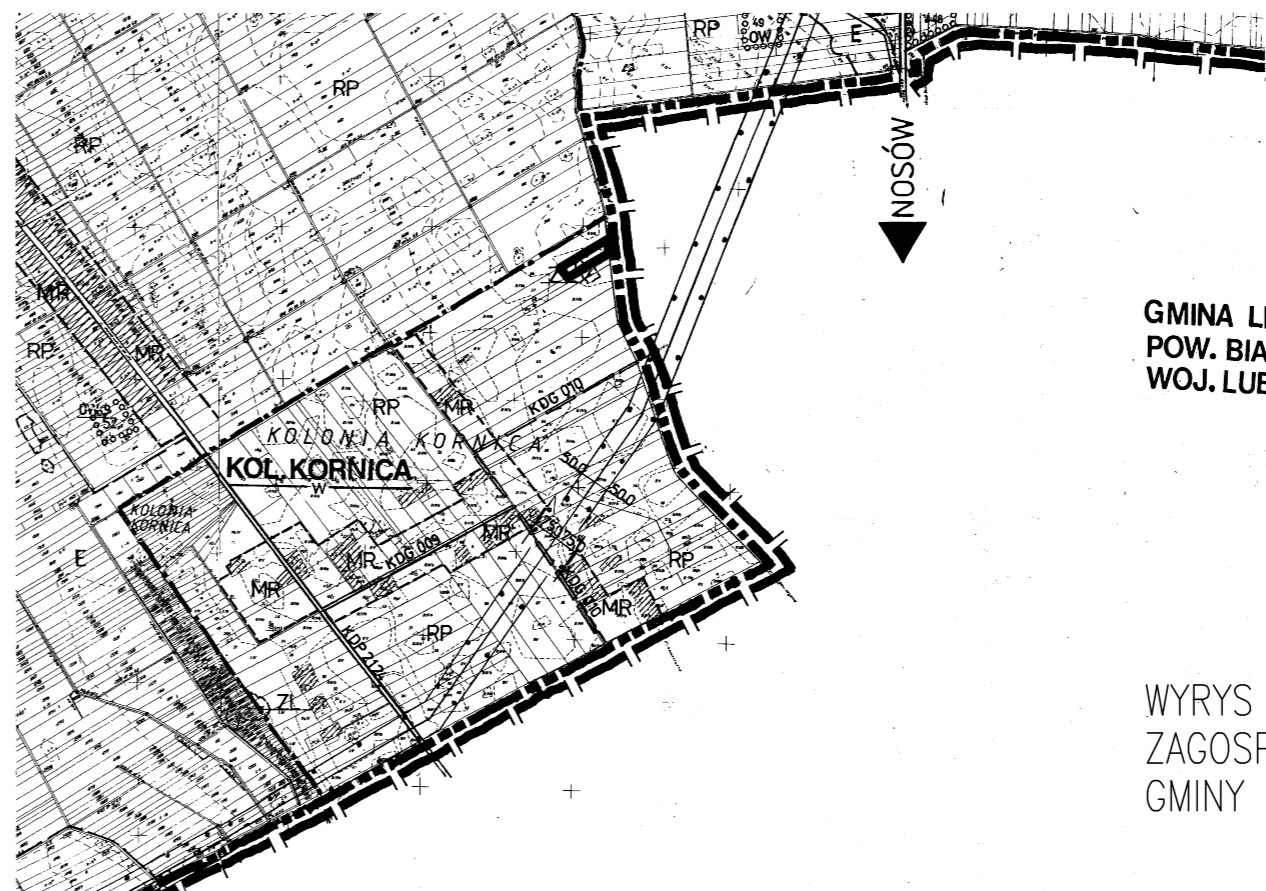
RYSUNEK PLANU  
Załącznik nr 1 Rysunek nr 8  
do uchwały Nr XVII/106/2012  
Rady Gminy Stara Kornica  
z dnia 5 czerwca 2012 r.

MAPA EWIDENCYJNA  
Skala 1:5000  
Ob. Kolonia Kornica dz.57  
Gm. Stara Kornica

PODZIAK w Łosicach  
Dz. 1582/06  
oryg. 155/14/13/63  
potwierdzenie  
Łosice, dn. 3.08.06r



Kornica Stara  
ra Kornica



GMINA LIW  
POW. BIAŁOGÓRSKI  
WOJ. LUBUSKI

WYRYS ze STUDIUM UWARUNKOWAŃ i KIERUNKÓW  
ZAGOSPODAROWANIA PRZESTRZENNEGO  
GMINY STARA KORNICA

skala 1:10000

## LEGENDA

- GRANICE OBSZARÓW I TERENÓW**
- GRANICA OBSZARU OBJĘTEGO PLANEM
- LINIE ROZGRANICZAJĄCE TERENY O RÓŻNYCH FUNKCJACH LUB RÓŻNYCH ZASADACH ZAGOSPODAROWANIA
- PRZEZNACZENIE TERENÓW**
- TERENY DO ZALESIENIA
- TERENY LASÓW Z ZAKAZEM ZABUDOWY

## ZESPÓŁ AUTORSKI

**GŁÓWNY PROJEKTANT**  
mgr inż. architekt ARKADIUSZ BOJCZUK  
upr. urb. nr 1595, upr. bud. nr 374/Lb/2001  
Okręgowa Izba Urbanistów z siedzibą w Warszawie nr WA-257

**ASYSTENT PROJEKANTA**  
mgr inż. architekt krajobrazu MAREK OSAK

**OPRACOWANIE GRAFICZNE**  
mgr inż. architekt Wioletta Chazan

**KOMUNIKACJA I INFRASTRUKTURA TECHNICZNA**  
SKUTKI FINANSOWE  
inż. PIOTR BOJCZUK  
upr. bud. nr 2669/Lb/74

**OCHRONA ŚRODOWISKA I PRZYRODY**  
mgr geogr. PRZEMYSŁAW BOJCZUK