

ZESPÓŁ AUTORSKI

GŁÓWNY PROJEKTANT

mgr inż. architekt ARKADIUSZ BOJCZUK  
upr. urb. nr 1595, upr. bud. nr 374/Lb/2001  
Okręgowa Izba Urbanistów z siedzibą w Warszawie nr WA-257

KOMUNIKACJA I INFRASTRUKTURA TECHNICZNA  
SKUTKI FINANSOWE

inż. PIOTR BOJCZUK  
upr. bud. nr 2669/Lb/74

ASYSTENT PROJEKTANTA

mgr inż. architekt krajobrazu MAREK OSAK

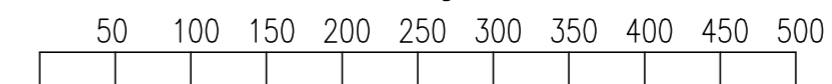
OCHRONA ŚRODOWISKA I PRZYRODY

mgr geogr. PRZEMYSŁAW BOJCZUK

OPRACOWANIE GRAFICZNE

mgr inż. architekt Wioleta Chazan

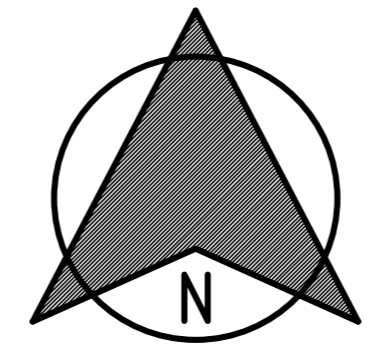
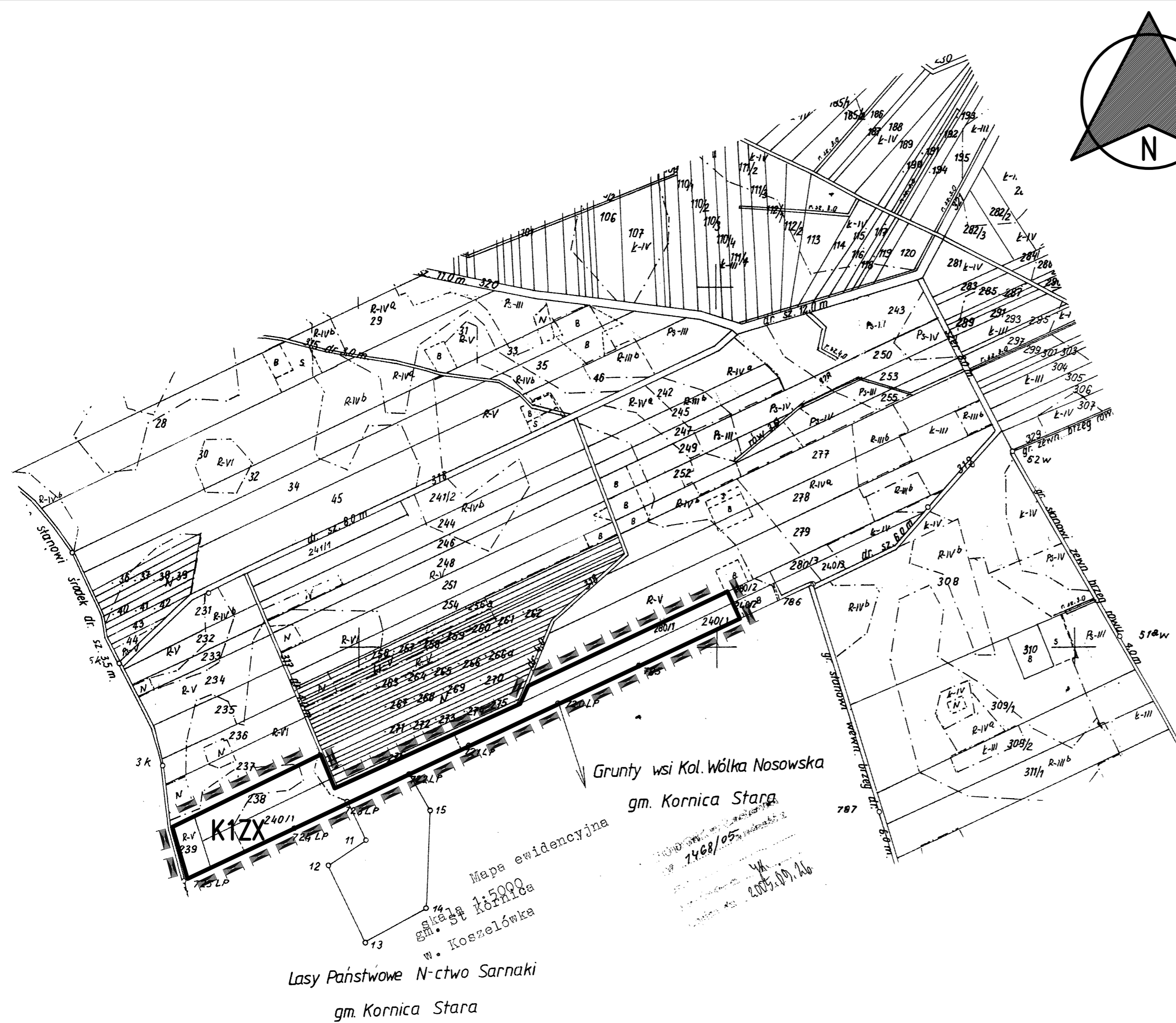
MIJSCOWY PLAN ZAGOSPODAROWANIA  
PRZESTRZENNEGO GMINY STARA KORNICA  
TERENY PRZEZNACZONE DO ZALESIENIA  
miejscowość KOSZELÓWKA



skala 1:5000

RYSUNEK PLANU

Załącznik nr 1 Rysunek nr 9  
do uchwały Nr XVII/106/2012  
Rady Gminy Stara Kornica  
z dnia 5 czerwca 2012 r.



WYRYS ze STUDIUM UWARUNKOWAŃ i KIERUNKÓW  
ZAGOSPODAROWANIA PRZESTRZENNEGO  
GMINY STARA KORNICA  
skala 1:10000

LEGENDA

- GRANICE OBSZARÓW I TERENÓW
- GRANICA OBSZARU OBJĘTEGO PLANEM
- LINIE ROZGRANICZAJĄCE TERENY O RÓŻNYCH FUNKCJACH LUB RÓŻNYCH ZASADACH ZAGOSPODAROWANIA
- PRZEZNACZENIE TERENÓW
- TERENY DO ZALESIENIA

ZX